








LEGENDA	
	Hranice záplavového území při průtoku $Q_5$
	Hranice záplavového území při průtoku $Q_{20}$
	Hranice záplavového území při průtoku $Q_{100}$
	Hranice záplavového území při průtoku $Q_{500}$
	Aktivní zóna záplavového území

	Inženýrská a projektová kancelář Srněč 9 / 920 158 00 Praha 5	Objednatel :  Povodí Moravy, s.p. Děvařská 11, 602 00 Brno
	Kraj : Olomoucký kraj	Řešitel: Doc. Ing. Aleš Havlík, Csc.
Zakázka : Aktualizace záplavového území Desné km 11.654 - 22.098 a Losinky km 0.000 - 4.024	Datum : 11 / 2023	Měřítko : 1 : 10 000
Část : B - Situace	Č. přílohy : B.1	
Příloha : Situace záplavového území		