

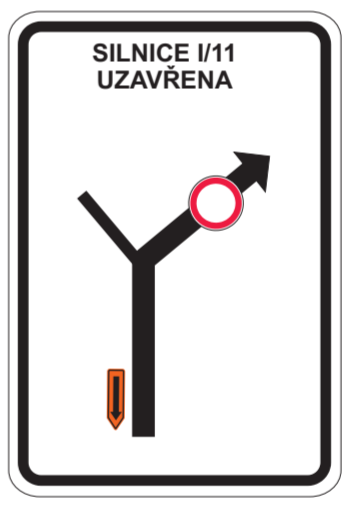
1



2



3

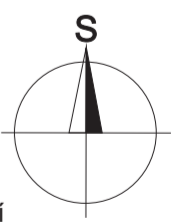


4



5

STANOVENO
KUOK 35026/2024
ZNAČKA
11. 3. 2024
DATUM
KRAJSKÝ ÚŘAD
OLOMOUCKÉHO KRAJE
ODBOR DOPRAVY A SILNIČNÍHO
HOSPODÁŘSTVÍ
PODPIŠ



Legenda:

- Uzavřený úsek
- Objízdná trasa

Dopravní značení B28 s datem platnosti bude umístěno 7 dní před zahájením stavby.

Trvalé dopravní značení, které je v rozporu s přechodným dopravním značením bude zakryto.

Vypracoval: Ing. Jiří Bluma	Datum: 16.2.2024	SEKNE SEKNE, spol. s r.o. Hamerská 12, 772 00 Olomouc DIČ: CZ62363701 tel./fax: 585 311 867
Smíšená stezka podél silnice I/11 v obci Rapotín		
Název akce:	Název objektu: Přechodné dopravní značení	Formát: 2xA4
Příloha:	Úplná uzavírka sil. I/11	Č. výkresu: 1
		Č. soupravy:

Schéma

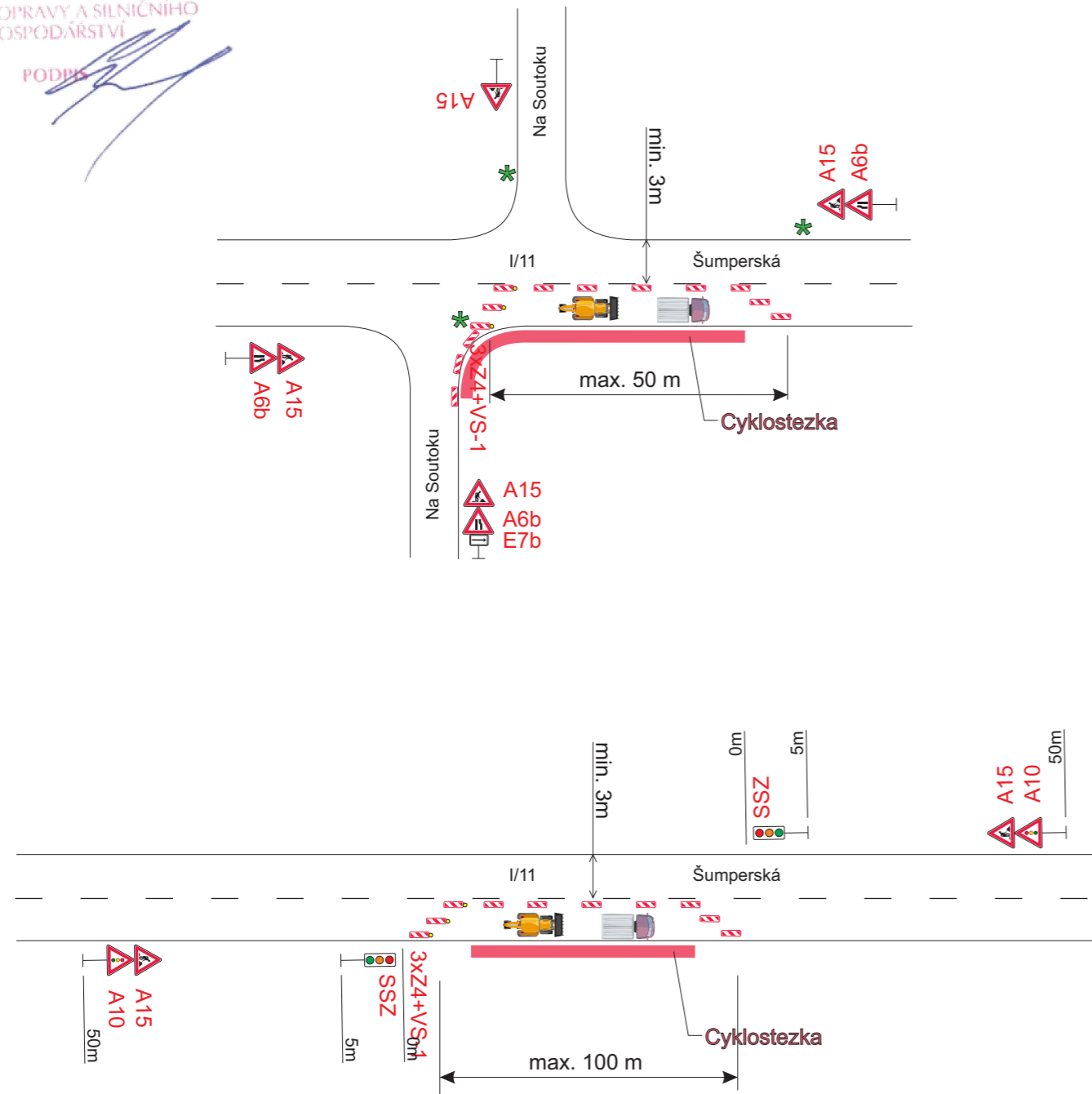
STANOVENO
KUOK 35026/2024

ZNAČKA
11. 3. 2024

DATUM

KRAJSKÝ ÚŘAD
OLOMOUCKÉHO KRAJE
ODBOR DOPRAVY A SILNIČNÍHO
HOSPODÁŘSTVÍ

PODPIŠ



Signální plán:

Délka úseku: $s = 100\text{ m}$

Rychlost: $v = 50\text{ km/h}$

Zelená: $t = 30\text{ s}$

Legenda:

Výstavba cyklostezky

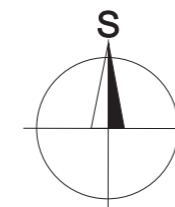
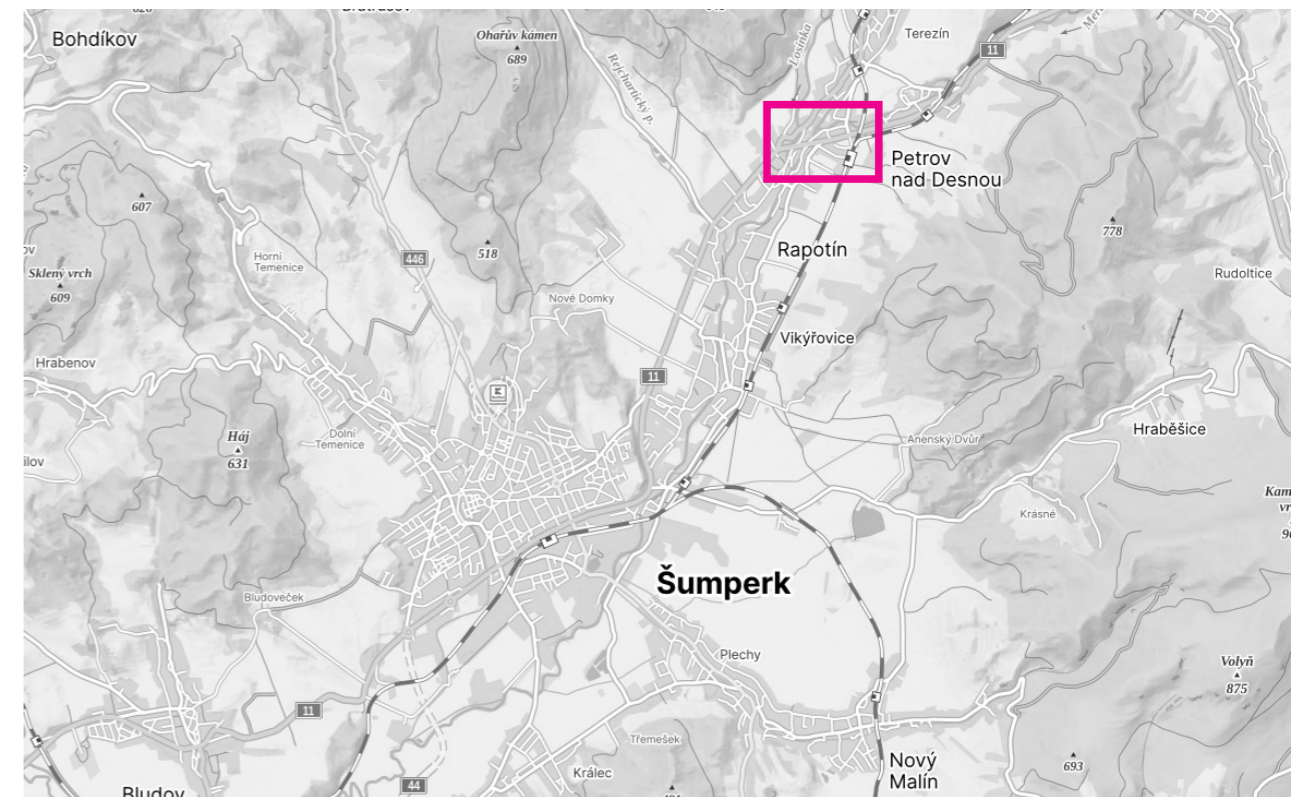
Trvalé dopravní značení, které je v rozporu s přechodným dopravním značením bude zakryto.

Provoz řízen pracovníky stavby..

Poznámka:

SSZ bude osazeno během pracovní doby, po pracovní době bude otočeno a dopravní značení staženo ke kraji vozovky.

Situace



Vypracoval: Ing. Jiří Bluma	Datum: 16.2.2024	SEKNE SEKNE, spol. s r.o. Hamerská 12, 772 00 Olomouc DIČ: CZ62363701 tel./fax: 585 311 867
Smíšená stezka podél silnice I/11 v obci Rapotín		
Název objektu: Přechodné dopravní značení		Formát: 2xA4
Příloha: Částečná uzavírka sil. I/11		Č. výkresu: 2