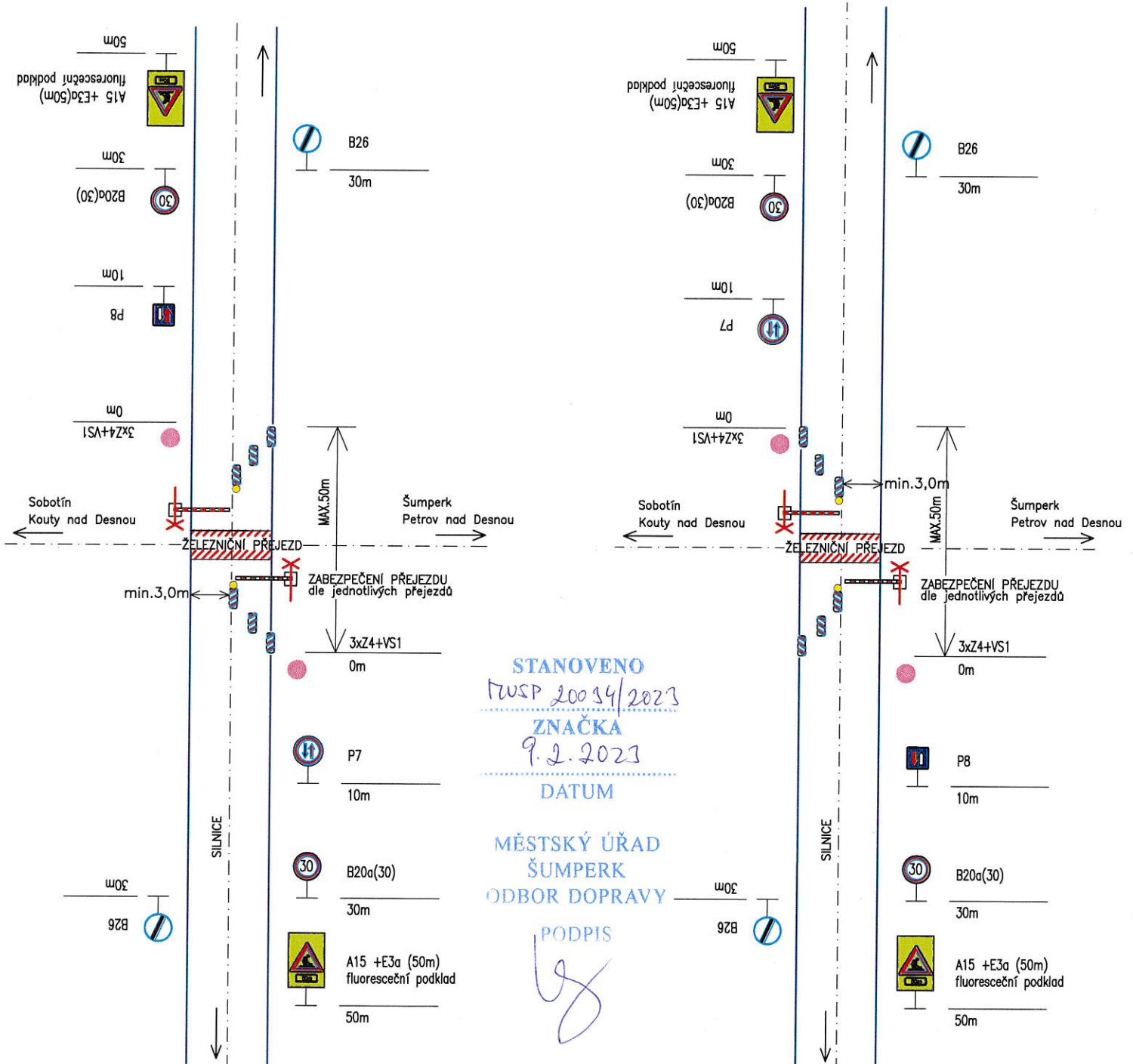


# Údržbové práce na železničních přejezdech TRATI ŠUMPERK – SOBOTÍN A PETROV NAD DESNOU – KOUTY NAD DESNOU

I. ETAPA – PRÁCE NA 1/2 VOZOVKY


II. ETAPA – PRÁCE NA 2/2 VOZOVKY



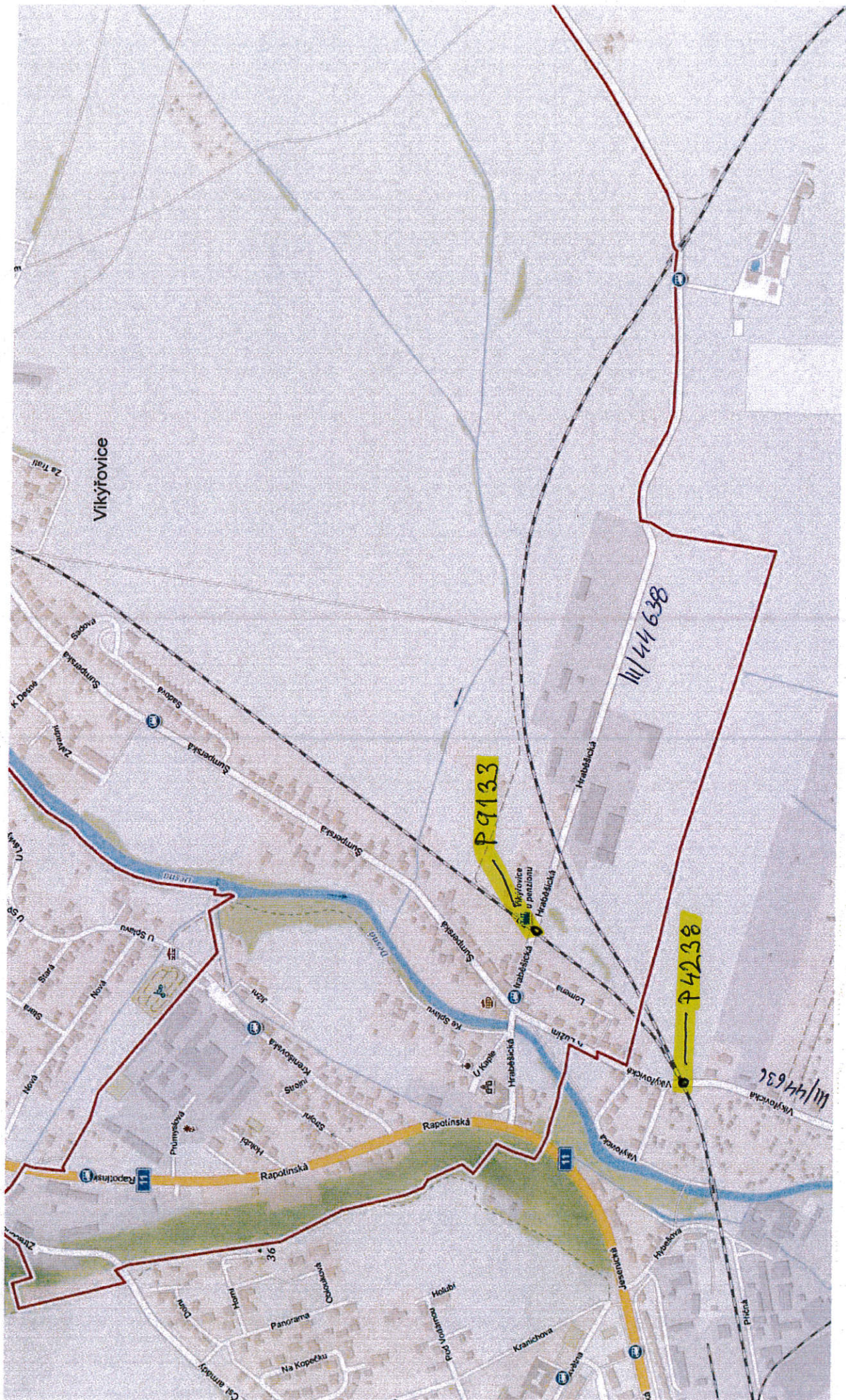
● Řízení provozu bude zajištěno náležitě poučenou osobou (vykonávající práce spojené s opravou komunikace) dle § 79 odst. 1) písm. i) zákona 361/2000 Sb.

**TERMÍN PROVÁDĚNÍ PRACÍ: 1.2.2023 – 31.12.2023**

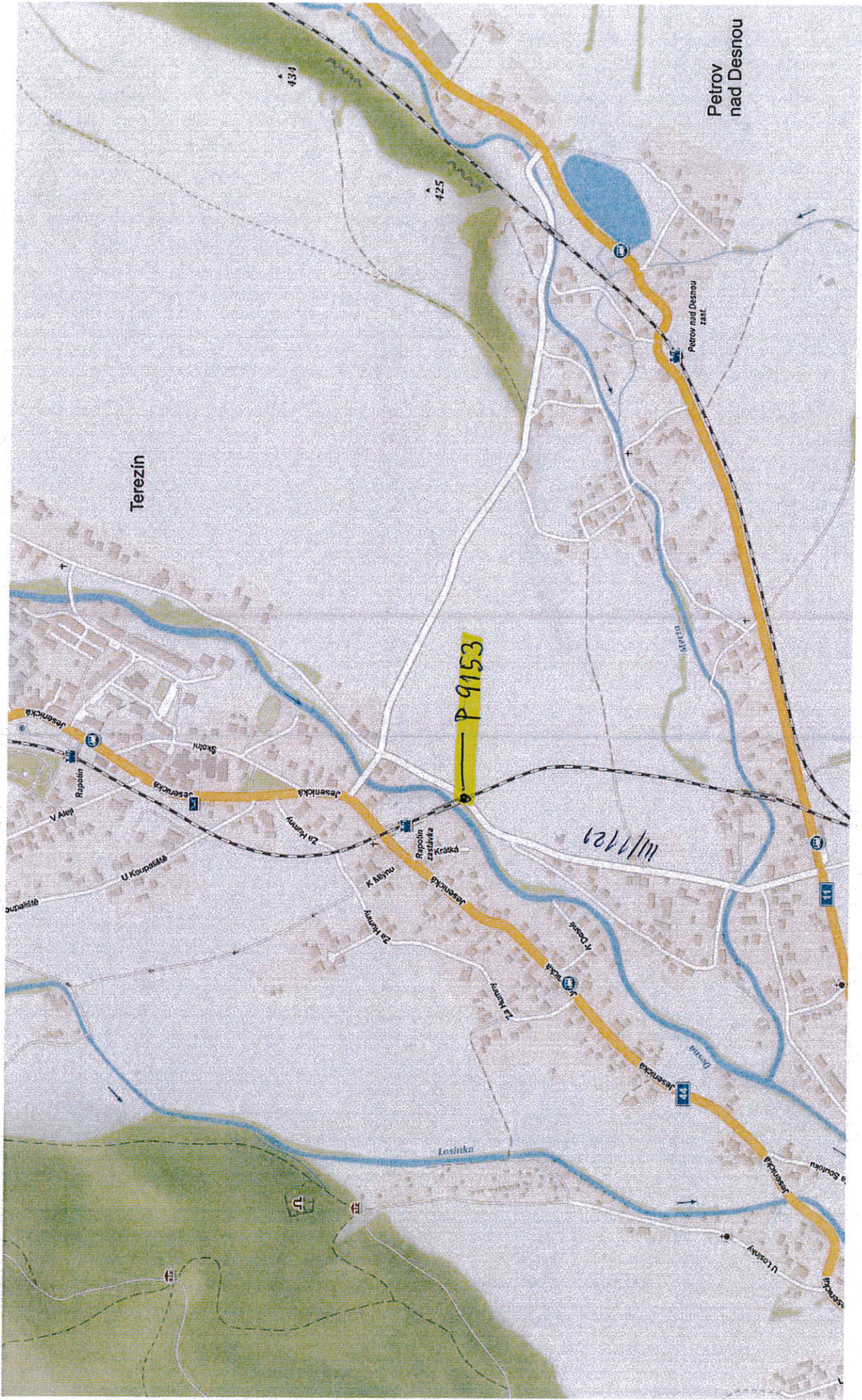
Osazení dopravního značení bude oznámeno v předstihu správcí komunikace a dotčeným orgánům státní správy.

Dodavatel: SART-stavby a rekonstrukce a.s. Uničovská 2944/1B 787 01 Šumperk		 stavby a rekonstrukce a.s.	
Vypracoval:	Ing. Ondřej Kolano	Datum:	01/2023
Údržbové práce na železničních přejezdech TRATI ŠUMPERK – SOBOTÍN A PETROV NAD DESNOU – KOUTY NAD DESNOU		číslo přílohy:	01
Název výkresu: <b>PŘECHODNÉ DOPRAVNÍ ZNAČENÍ</b>			

SUMPCEK



PETROV NAD DESNOU - RAPOTÍN



P 9153

11/12/21

Petrov nad Desnou

Terežín

Petrov nad Desnou zast.

Losinka

Desná

431

425

42

VELICE' LOSINY

Křížový vrch 514

P9162

9/1/2014



LOUČNÁ NAD DESNOU

P 9171

P 9169

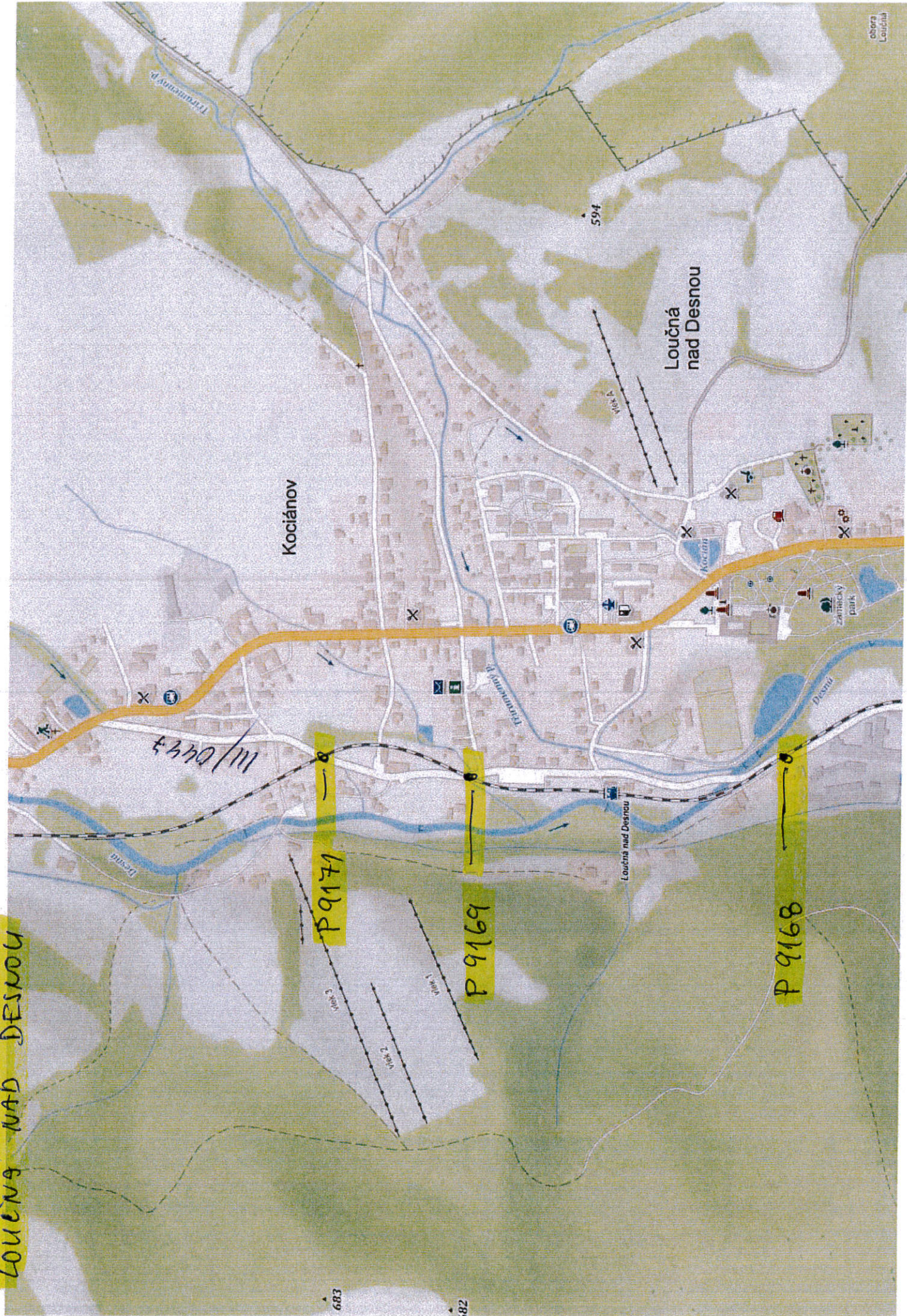
P 9168

4330/m

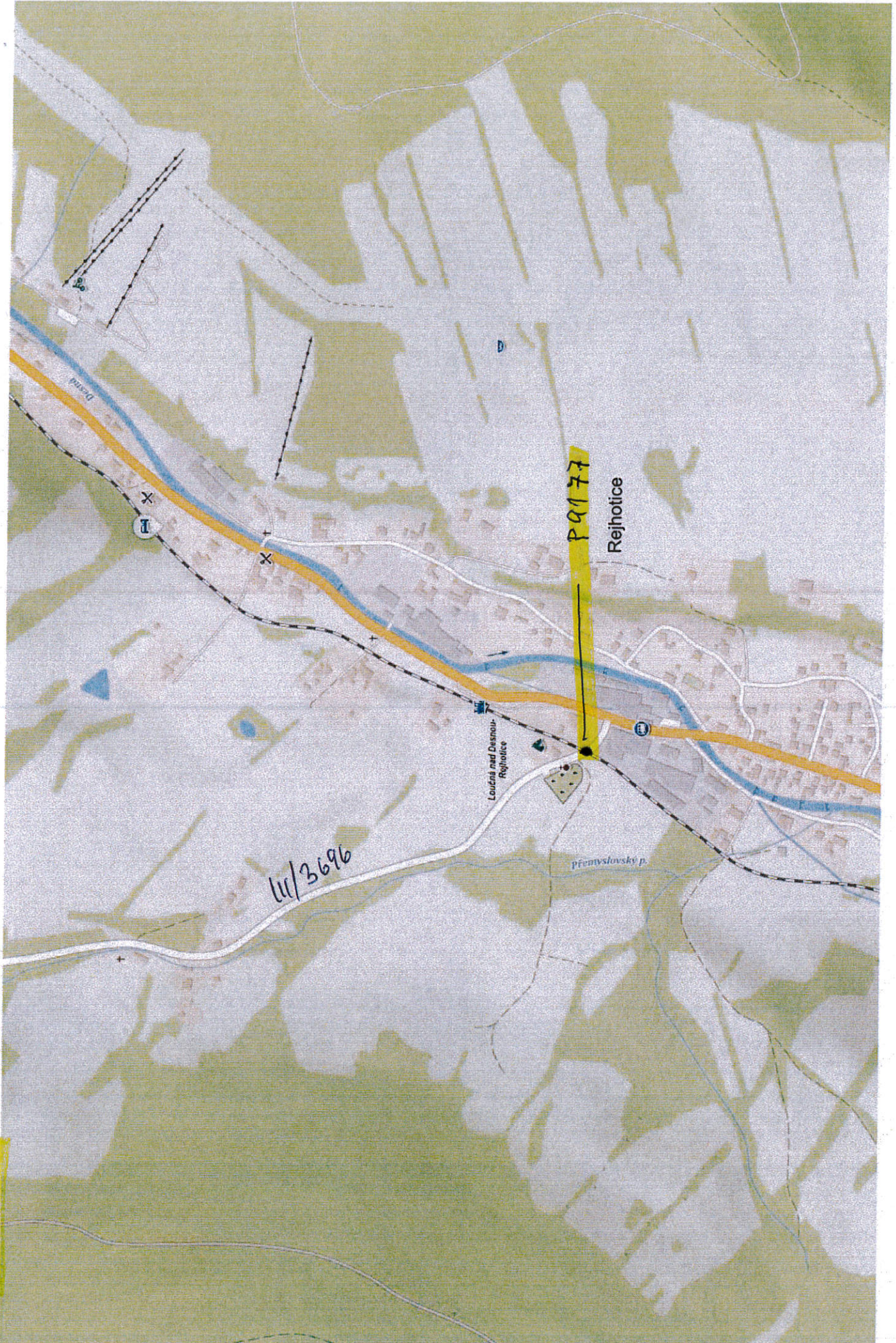
Kociánov

Loučná nad Desnou

občina Loučná



REJHOTICE



P9177

Rejhotice

14/3696

Loučá nad Desnou,  
Rejhotice

přemyslovský p.

### SILNICE III, III. TRÍDY, MÍSTNÍ KOMUNIKACE

Číslo přejezd u železnici	Telefonní číslo na výpravčích	Telefonní číslo na dispečera	Název definičního úseku	Název vleků	Žkm přejezdů u	Přejezd s točným vedením	Trída pozemní komunikace	Číslo pozemní komunikace	Číslo přejezdu u silniční komunikace	Skm přejezdů	Místní název přejezdu	Zaměrná šířka	Zaměrná délka	Nadmořská výška	Poznámka
1	2	3	4	5	6	7	8	9	10	11	12	13	14	15	16
P4238	972747495	972730003	Nový Malín - Šumperk	regionální dráha SART nevládněná státem	42,562	ne	III	44636	44636-2	4,803		49° 57' 51.23300" N	16° 59' 59.76185" E		
P4238	583242242, 972747301	728932102, 724243522		regionální dráha SART nevládněná státem	13,880	ne	III	44636	44636-2	4,803	ul. Luže	49° 57' 51.56609" N	16° 59' 59.72931" E		společný se SŽ
P9133	583242242, 972747301	728932102, 724243522	Šumperk-Vikřovice u penzionu Petrov nad Desnou-Rapoltín zastávka	regionální dráha SART nevládněná státem	14,258	ne	III	44636	44636-3	0,344	Hraběčická	17° 0' 12.93508" E			
P9153	583242242, 972747301	728932102, 724243522	Velká Losiny-Velké Losiny zastávka	regionální dráha SART nevládněná státem	0,938	ne	III	1121	1121-2	0,660		50° 0' 30.51517" N	17° 1' 54.8361" E		
P9162	583242242, 972747301	728932102, 724243522	Loučná nad Desnou-Filipová-Loučná nad Desnou	regionální dráha SART nevládněná státem	5,040	ne	III	4504	4504-1	0,172	ul. Marškovská	50° 2' 22.58307" N	17° 3' 18.84275" E		
P9168	583242242, 972747301	728932102, 724243522	Loučná nad Desnou-Loučná nad Desnou	regionální dráha SART nevládněná státem	9,310	ne	III	447	0447-2	1,602		50° 4' 6.67928" N	17° 5' 14.44716" E		
P9169	583242242, 972747301	728932102, 724243522	Loučná nad Desnou-Rejhořice	regionální dráha SART nevládněná státem	9,670	ne	III	447	447-4	2,152		50° 4' 24.04626" N	17° 5' 12.6463" E		
P9171	583242242, 972747301	728932102, 724243522	Loučná nad Desnou-Loučná nad Desnou	regionální dráha SART nevládněná státem	10,140	ne	III	447	447-6	2,407		50° 4' 31.97777" N	17° 5' 14.29486" E		
P9177	583242242, 972747301	728932102, 724243522	Loučná nad Desnou-Rejhořice	regionální dráha SART nevládněná státem	11,570	ne	III	3696	3696-7	8,991	Rejhořice	50° 5' 14.64834" N	17° 5' 24.15026" E		
P4239	972747495	972730003	Nový Malín - Šumperk	regionální dráha SART nevládněná státem	42,833	ne	Místní			0,000	ul. Příčná - u prádelny	49° 57' 49.08641" N	16° 59' 46.53576" E		
P4239	583242242, 972747301	728932102, 724243522		regionální dráha SART nevládněná státem	13,612	ne	Místní			0,000	ul. Příčná - u prádelny	49° 57' 49.30128" N	16° 59' 46.75257" E		společný se SŽ
P9134	583242242, 972747301	728932102, 724243522	Vikřovice u penzionu-Vikřovice	regionální dráha SART nevládněná státem	15,990	ne	Místní			0,000		49° 58' 29.87302" N	17° 0' 46.01307" E		
P9135	583242242, 972747301	728932102, 724243522	Vikřovice u penzionu-Vikřovice	regionální dráha SART nevládněná státem	15,990	ne	Místní			0,000	Za Trať	49° 58' 35.77824" N	17° 0' 49.33753" E		
P9155	583242242, 972747301	728932102, 724243522	Loučín zastávka-Rapoltín	regionální dráha SART nevládněná státem	1,187	ne	Místní			0,000		50° 0' 37.88806" N	17° 1' 50.08867" E		
P9156	583242242, 972747301	728932102, 724243522	Rapoltín zastávka-Rapoltín	regionální dráha SART nevládněná státem	1,420	ne	Místní			0,000	ul. V Aleji	50° 0' 45.27873" N	17° 1' 51.78312" E		
P9157	583242242, 972747301	728932102, 724243522	Rapoltín zastávka-Rapoltín	regionální dráha SART nevládněná státem	1,588	ne	Místní			0,000		50° 0' 50.04459" N	17° 1' 55.81874" E		
P9159	583242242, 972747301	728932102, 724243522	Rapoltín-Velké Losiny-Loučná nad Desnou-Filipová-Loučná nad Desnou	regionální dráha SART nevládněná státem	2,805	ne	Místní			0,000		50° 1' 27.93648" N	17° 2' 12.05062" E		
P9167	583242242, 972747301	728932102, 724243522	Loučná nad Desnou-Loučná nad Desnou	regionální dráha SART nevládněná státem	9,003	ne	Místní			0,000		50° 3' 57.37587" N	17° 5' 18.15792" E		
P9173	583242242, 972747301	728932102, 724243522	Loučná nad Desnou-Rejhořice	regionální dráha SART nevládněná státem	10,610	ne	Místní			0,000		50° 4' 46.60553" N	17° 5' 7.72239" E		
P9174	583242242, 972747301	728932102, 724243522	Loučná nad Desnou-Loučná nad Desnou	regionální dráha SART nevládněná státem	10,786	ne	Místní			0,000		50° 4' 52.13811" N	17° 5' 8.43108" E		



Osoby odpovědné za řízení provozu:

**Keprt Pavel**

nar. 8.9.1972, bydliště 1. Máje 326 , Velké Losiny 788 15

**Štětina Roman**

nar. 25.9.1975, bydliště Hálkova 3 , Šumperk 787 01