

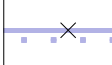
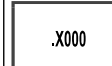




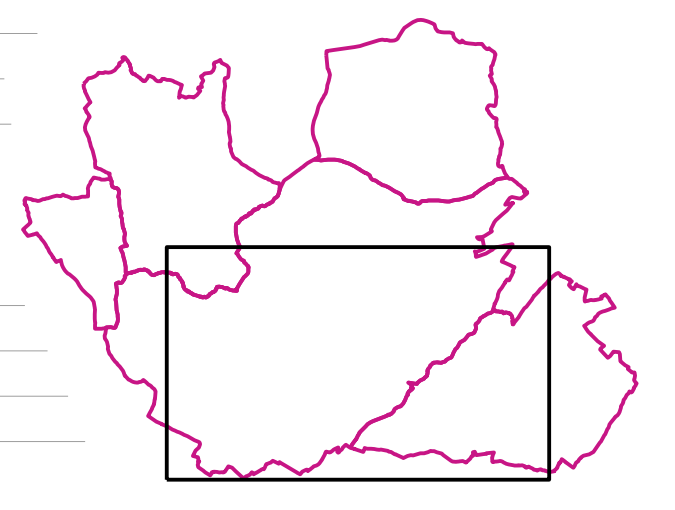


- HRANICE**
-  HRANICE ROZSEHNUTÍ ÚZEMÍ - SPRÁVNÍHO ÚZEMÍ VELKÉ LOSINY
 -  HRANICE ZASTAVĚNÉHO ÚZEMÍ - PO AKTUALIZACI ZMĚNY Č. 2
 -  HRANICE ZASTAVĚNÉHO ÚZEMÍ - ROZŠÍŘENÍ ZMĚNY Č. 2
 -  HRANICE A KÓD ROZVOJOVÉ PLOCHY VYMEZENÉ ÚPRAVENÉ VYKRESY ZMĚNY Č. 2 PŮTMĚLNÉ VÝZNAČKOVÉ ZÁBOR ZPF
 -  OSY KOMUNIKACE NAVRŽENÉHO OOPRAVNĚNÍ ŘEŠENÍ

- PŘEDPOKLÁDANÝ ZÁBOR ZPF A PUPFL**
-  ZÁBOR ZPF I. NEBO II. TŘÍDY OCHRANY - PRO ROZVOJOVÉ PLOCHY KORIDORY NA RAMEZ PLATNÉHO ÚP
 -  ZÁBOR ZPF I. NEBO II. TŘÍDY OCHRANY - PRO ROZVOJOVÉ PLOCHY KORIDORY - KDE DOCHÁZÍ KE ZMĚNĚ VYUŽITÍ DOSAŽNÉHO ROZVOJE
 -  ZÁBOR ZPF III. NEBO IV. TŘÍDY OCHRANY - PRO ROZVOJOVÉ PLOCHY KORIDORY NA RAMEZ PLATNÉHO ÚP
 -  ZÁBOR ZPF III. NEBO IV. TŘÍDY OCHRANY - PRO ROZVOJOVÉ PLOCHY KORIDORY - KDE DOCHÁZÍ KE ZMĚNĚ VYUŽITÍ DOSAŽNÉHO ROZVOJE
 -  ZÁBOR PUPFL - PRO ROZVOJOVÉ PLOCHY KORIDORY NA RAMEZ PLATNÉHO ÚP
 -  RŮŠENÝ ZÁBOR ZPF I. NEBO II. TŘÍDY OCHRANY - ZMĚNĚNÍ ROZSAHU ROZVOJOVÝCH PLOCH PLATNÉHO ÚP
 -  RŮŠENÝ ZÁBOR ZPF III. NEBO IV. TŘÍDY OCHRANY - ZMĚNĚNÍ ROZSAHU ROZVOJOVÝCH PLOCH PLATNÉHO ÚP
 -  RŮŠENÝ ZÁBOR PUPFL - ZMĚNĚNÍ ROZSAHU ROZVOJOVÝCH PLOCH PLATNÉHO ÚP

- INFORMACE O PŮDMÍ FONDU**
-  ZEMĚLSKÝ PŮDMÍ FOND II. TŘÍDY OCHRANY
 -  ZEMĚLSKÝ PŮDMÍ FOND III. TŘÍDY OCHRANY
 -  ZEMĚLSKÝ PŮDMÍ FOND IV. TŘÍDY OCHRANY
 -  ZEMĚLSKÝ PŮDMÍ FOND V. TŘÍDY OCHRANY
 -  POZEMLÍ URČENÉ K PLNĚNÍ FUNKCE LESA
 -  HRANICE A KÓDY PŘEJÍZDNĚ UVEDENÍ TŘÍDY OCHRANY ZPF
 -  ODPOVĚDNÁ PLOCHA MELIORACE
 -  ODPOVĚDNÁ KANALY (HOZ)
 -  ÚČELOVÉ KOMUNIKACE (POJILNÍ A LÉBNÍ CESTY)

- PRŮVY MAPOVÉHO DĚLA**
-  HRANICE KATASTRÁLNÍHO ÚZEMÍ A JEHO NÁZEV
 -  PŮDOPIS - KATASTRÁLNÍ MAPA
 -  VÝŠKOPIS - VÝŠTĚNICE PO 10 METRECH



ZÁZNAM O ÚČINNOSTI	
Opisná část ÚP (části ÚP) vypracovaná v souladu s Ústavním zákonem č. 1/1993 Sb., o územní správě a územním plánování, ve znění pozdějších předpisů, a s vyhláškou č. 136/2002 Sb., o podrobné územní úpravě území určeného k zastavění, ve znění pozdějších předpisů.	
Průběh: Územní plán Velké Losiny, změna č. 2, v souladu s Ústavním zákonem č. 1/1993 Sb., o územní správě a územním plánování, ve znění pozdějších předpisů, a s vyhláškou č. 136/2002 Sb., o podrobné územní úpravě území určeného k zastavění, ve znění pozdějších předpisů.	
Opisná část ÚP (části ÚP) vypracovaná v souladu s Ústavním zákonem č. 1/1993 Sb., o územní správě a územním plánování, ve znění pozdějších předpisů, a s vyhláškou č. 136/2002 Sb., o podrobné územní úpravě území určeného k zastavění, ve znění pozdějších předpisů.	
Podpis: Jméno a příjmení: Datum: Místo: Podpis: Jméno a příjmení: Datum: Místo: Podpis: Jméno a příjmení: Datum: Místo:	

Dostavil: Ing. Jaroslav Kříž Ing. Jaroslav Kříž Ing. Jaroslav Kříž	Geoprotector: Ing. Jaroslav Kříž Ing. Jaroslav Kříž Ing. Jaroslav Kříž	Investor: Město Velké Losiny Územní plán Velké Losiny Změna č. 2	Datum: 18. 11. 2023 Číslo: 10000/23 Územní plán: 1:5 000 Z2/II/03
---	---	---	---