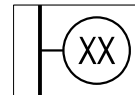
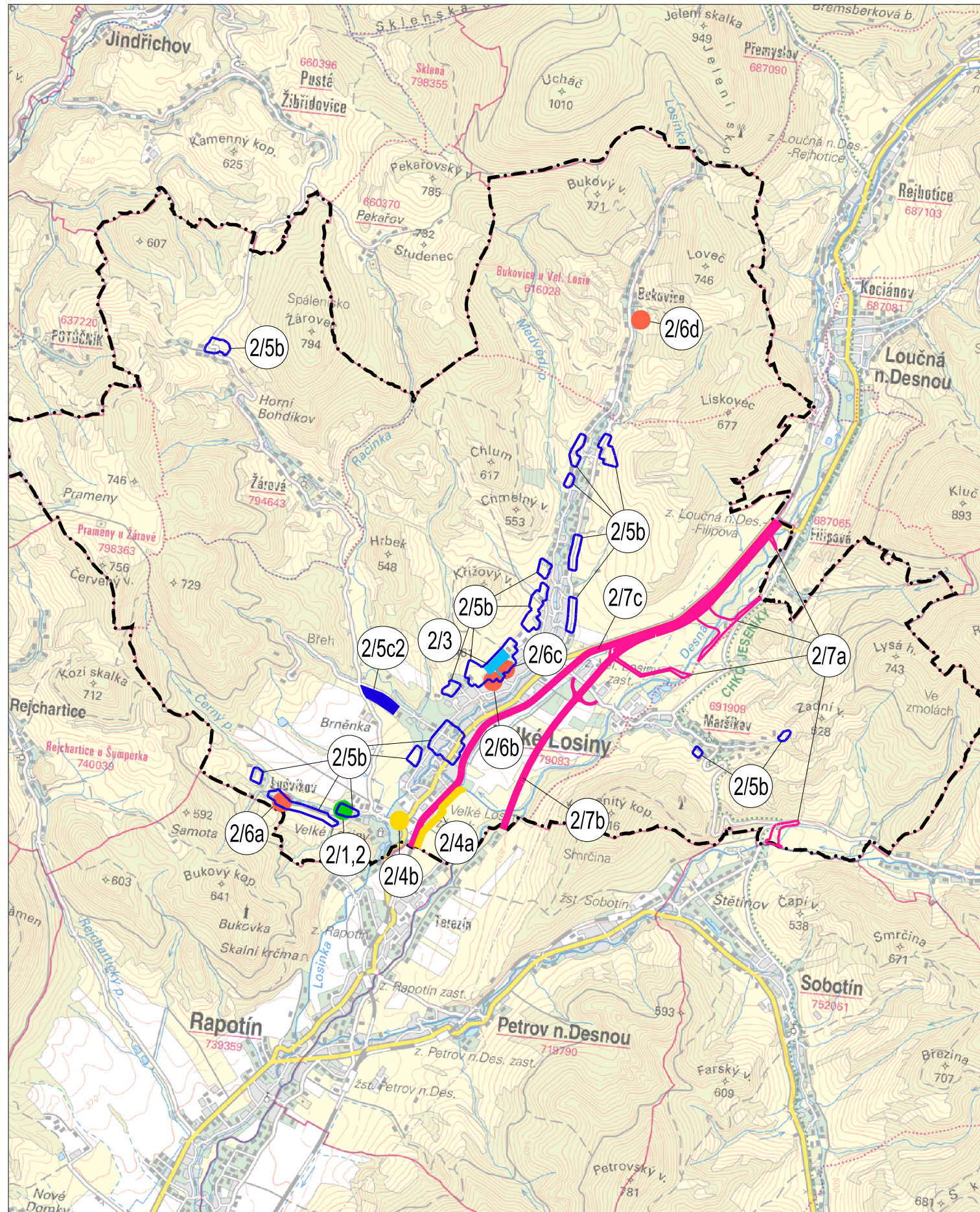
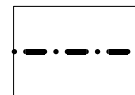


# Z2/II/02 VÝKRES ŠIRŠÍCH VZTAHŮ



LOKALITA ZMĚNY



HRANICE ŘEŠENÉHO ÚZEMÍ - SPRÁVNÍHO ÚZEMÍ OBCE VELKÉ LOSINY



## ZÁZNAM O ÚČINNOSTI

Správní orgán, který změnu územního plánu vydal: Zastupitelstvo obce Velké Losiny	(otisk úředního razítka)
Datum nabytí účinnosti:	
Pořizovatel: Obecní úřad Velké Losiny, prostřednictvím kvalifikované osoby ve smyslu § 24 odst. 3, písm. a) stavebního zákona	
Oprávněná osoba pořizovatele: Ing. Jana Fialová, starostka	
Podpis oprávněné osoby pořizovatele:	

Zpracovatel: knesl kyncl architekti s.r.o. Šumavská 416/15, 602 00 Brno	Garant projektu: doc. Ing. arch. Jakub Kyncl, Ph.D. ČKA 02672	<b>knesl kyncl architekti s.r.o.</b> Šumavská 416/15, 602 00 Brno tel./fax: +420 541 592 134 www.knesl-kyncl.com
Název akce: <b>ÚZEMNÍ PLÁN VELKÉ LOSINY ZMĚNA Č. 2</b>	Datum: listopad 2023 Formát: 420 x 297 mm Číslo zakázky: 00588_81	
Název výkresu: <b>VÝKRES ŠIRŠÍCH VZTAHŮ</b>	Měřítko: <b>1 : 50 000</b>	Číslo výkresu: <b>Z2/II/02</b>