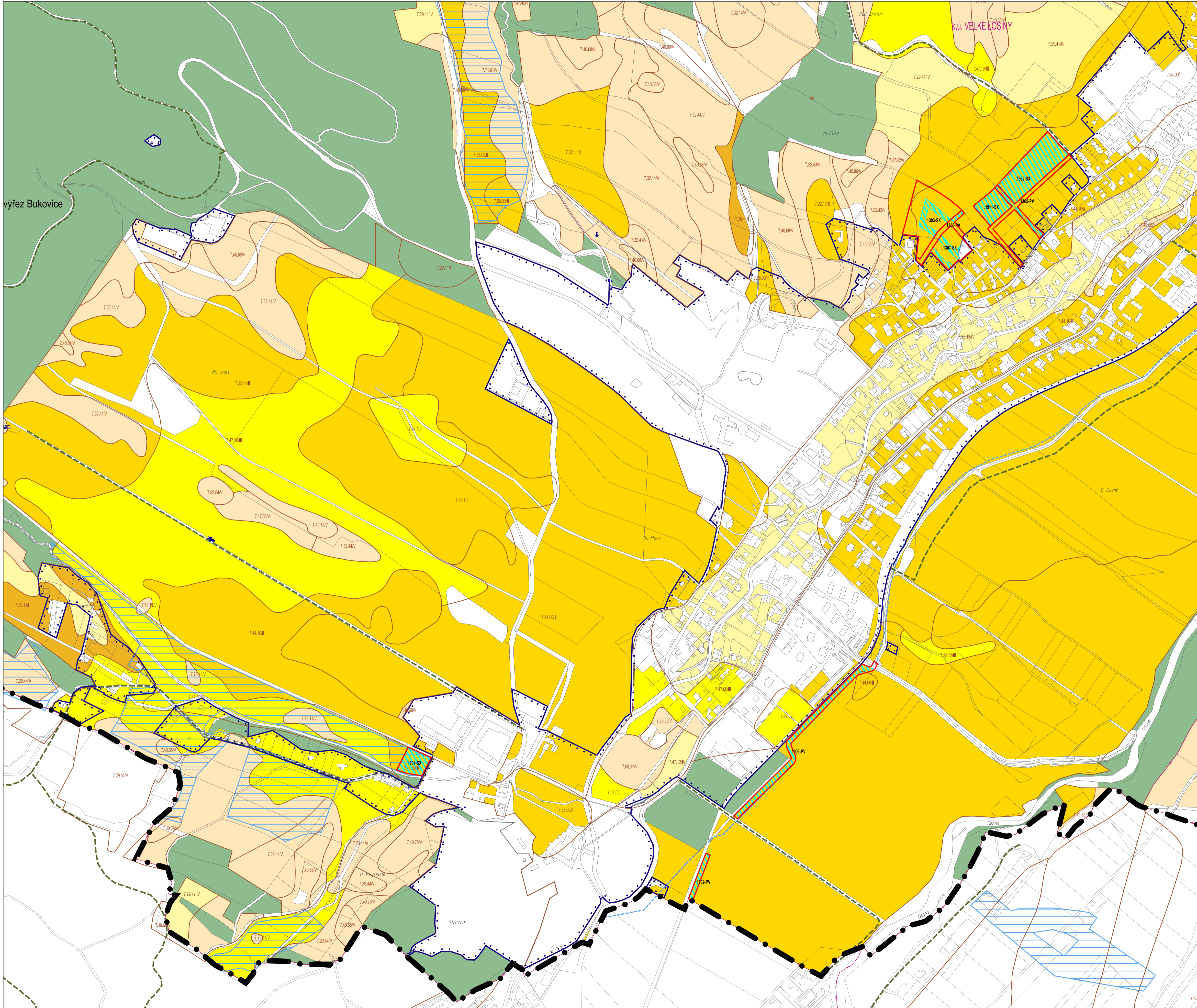












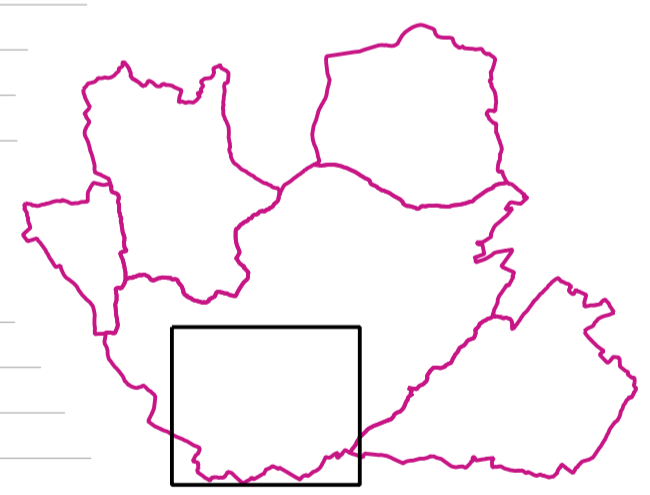


Z2/II/03 VÝKRES PŘEDPOKLÁDANÝCH ZÁBORŮ PŮDNÍHO FONDU

ÚZEMNÍ PLÁN ZMĚNA Č. 2



	PLOCHY DOTČENÉ ZMĚNOU ÚPD S PŘEDPOKLÁDANÝM ZÁBŮRŮM ZPF A JEJICH KÓDY
	PLOCHY OBSAŽENÉ V PLATNÉ ÚPD, U KTERÝCH DOCHÁZÍ KE ZMĚNĚ A KTERÉ OBSAHUJÍ ZPF I. A II. TŘÍDY OCHRANY
	ZEMĚLSKÝ PŮDNÍ FOND I., II., III., IV. A V. TŘÍDY OCHRANY
	HRANICE A KÓDY BPEJ VČETNĚ UVEDENÍ TŘÍDY OCHRANY ZPF
	ODVODNĚNÁ PLOCHA (PLOCHA MELIORACÍ)
	ODVODŇOVACÍ KANÁLY (HOZY)
	ÚČELOVÉ KOMUNIKACE (POLNÍ A LESNÍ CESTY)
	LESNÍ POZEMKY
HRANICE	
	HRANICE ŘEŠENÉHO ÚZEMÍ – SPRÁVNÍHO ÚZEMÍ OBCE VELKÉ LOSINY
	HRANICE ZASTAVĚNÉHO ÚZEMÍ – PO AKTUALIZACI ZMĚNOU Č. 2
	HRANICE ZASTAVĚNÉHO ÚZEMÍ – RUŠENÁ ZMĚNOU Č. 2
PRVKY MAPOVÉHO DÍLA	
	k.ú. ŽÁROVA HRANICE KATASTRÁLNÍHO ÚZEMÍ A JEHO NÁZEV
	POLOHOPIŠ – KATASTRÁLNÍ MAPA
	VÝŠKOPIS – VRSTEVNICE PO 10 METRECH



ZÁZNAM O ÚČINNOSTI	
Správní orgán, který změnu územního plánu vydal: Zastupitelstvo obce Velké Losiny	
Datum nabytí účinnosti:	
Podávatel: Obecní úřad Velké Losiny, prostřednictvím kvalifikované osoby ve smyslu § 24 odst. 3, písm. a) stavebního zákona	
Oprávněná osoba pořizovatele: Ing. Jana Fialová, starostka	
Projekt oprávněné osoby pořizovatele:	(jako úředního razítka)

Zpracovatel: Karel Kynčl architekti s.r.o. Šumavská 416/15, 602 00 Brno	Garant projektu: doc. Ing. arch. Jakub Kynčl, Ph.D. ČKA 02872	Koneš architekti s.r.o. Šumavská 416/15, 602 00 Brno tel./fax: +420 541 592 134 www.koneš-architekti.com
Název akce: ÚZEMNÍ PLÁN VELKÉ LOSINY ZMĚNA Č. 2		Datum: květen 2023 Formát: 841 x 594 mm Číslo zakázky: 00598_01
Název výkresu: VÝKRES PŘEDPOKLÁDANÝCH ZÁBORŮ PŮDNÍHO FONDU		Měřítko: 1 : 5 000 Číslo výkresu: Z2/II/03