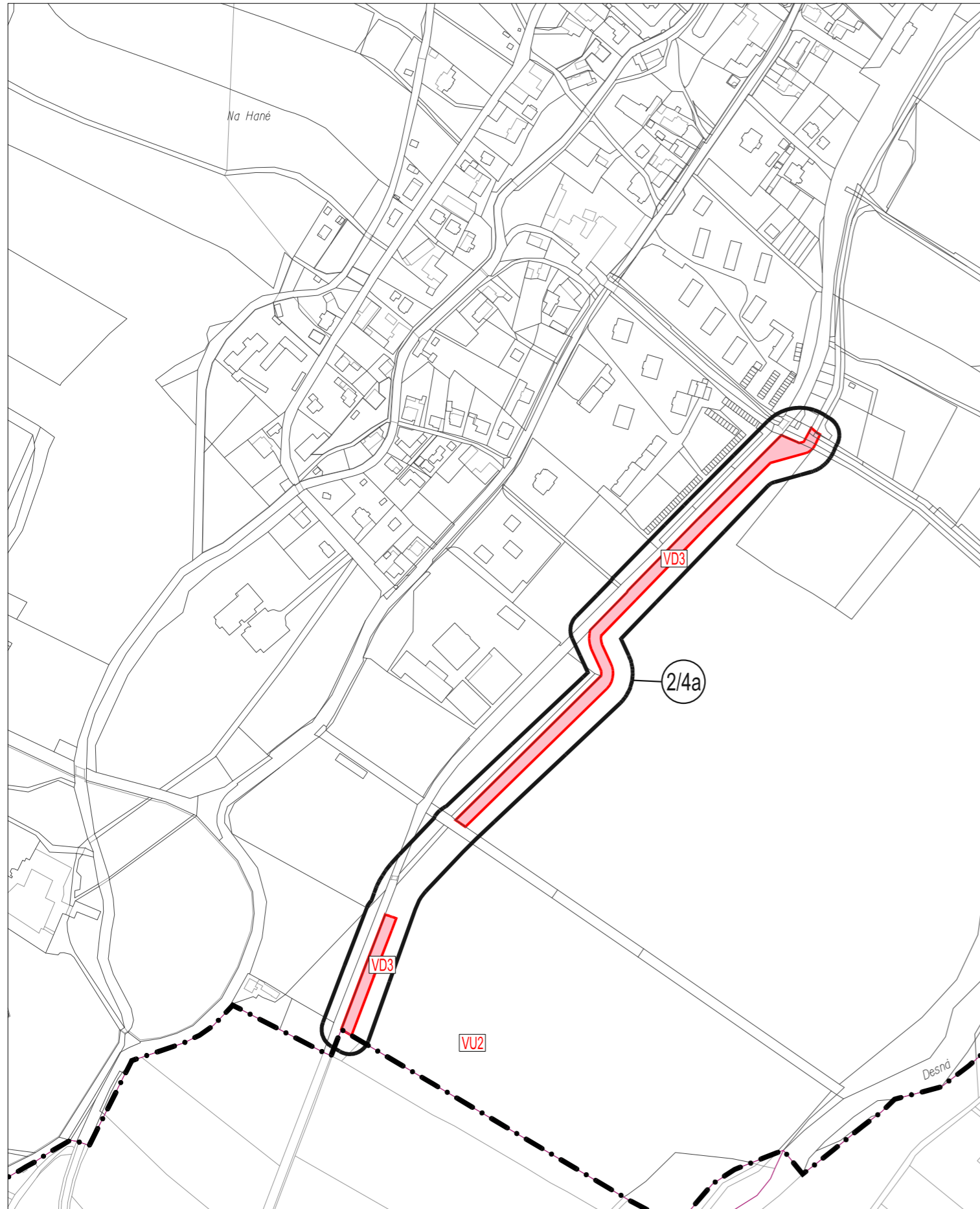



Z2/I/03 VÝKRES VEŘEJNĚ PROSPĚŠNÝCH STAVEB, OPATŘENÍ A ASANACÍ



PLOCHY A KORIDORY, PRO NEŽ LZE PRÁVA K POZEMKŮM A STAVBÁM VYVLASTNIT

PRVKY MAPOVÉHO DÍLA



PLOCHA VEŘEJNĚ PROSPĚŠNÉ STAVBY
NEBO VEŘEJNĚ PROSPĚŠNÉHO OPATŘENÍ



k.ú. ŽÁROVÁ

HRANICE KATASTRÁLNÍHO ÚZEMÍ
A JEHO NÁZEV



KÓD PLOCHY VEŘEJNĚ PROSPĚŠNÉ STAVBY
DOPRAVNÍ INFRASTRUKTURY

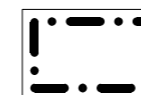


POLOHOPIS – KATASTRÁLNÍ MAPA

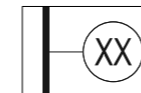


KÓD PLOCHY VEŘEJNĚ PROSPĚŠNÉHO OPATŘENÍ
URČENÉHO K ZALOŽENÍ PRVKŮ ÚSES

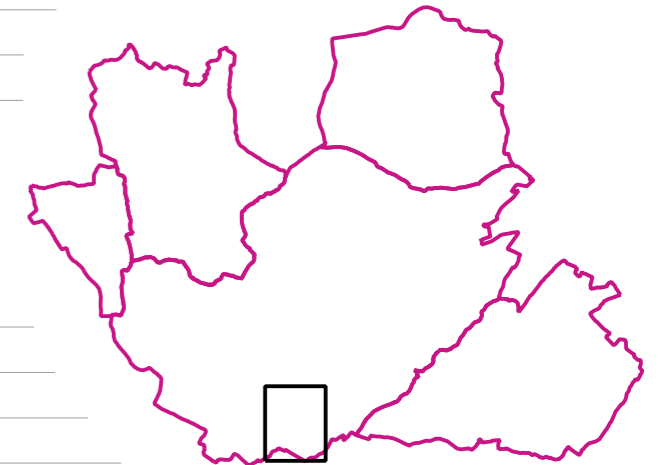
HRANICE



HRANICE ŘEŠENÉHO ÚZEMÍ
– SPRÁVNÍHO ÚZEMÍ OBCE VELKÉ LOSINY



LOKALITA ZMĚNY



50 100 250 500 800 m

ZÁZNAM O ÚČINNOSTI

Správní orgán, který změnu územního plánu vydal:

Zastupitelstvo obce Velké Losiny

Datum nabytí účinnosti:

Pořizovatel:

Obecní úřad Velké Losiny, prostřednictvím kvalifikované osoby ve smyslu § 24 odst. 3, písm. a) stavebního zákona

Oprávněná osoba pořizovatele:

Ing. Jana Fialová, starostka

Podpis oprávněné osoby pořizovatele:

(otisk úředního razítka)

Zpracovatel:

knesl kynčl architekti s.r.o.

Šumavská 416/15, 602 00 Brno

Garant projektu:

doc. Ing. arch. Jakub Kynčl, Ph.D.

ČKA 02672

knesl kynčl architekti s.r.o.
Šumavská 416/15, 602 00 Brno
tel./fax: +420 541 592 134
www.knesl-kyncl.com

Název akce:

ÚZEMNÍ PLÁN VELKÉ LOSINY
ZMĚNA Č. 2

Datum: květen 2023

Formát: 420 x 297 mm

Číslo zakázky: 00588_81

Název výkresu:

VÝKRES VEŘEJNĚ PROSPĚŠNÝCH STAVEB, OPATŘENÍ A ASANACÍ

Měřítko:

1 : 5 000

Číslo výkresu:

Z2/I/03