
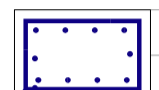
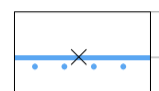












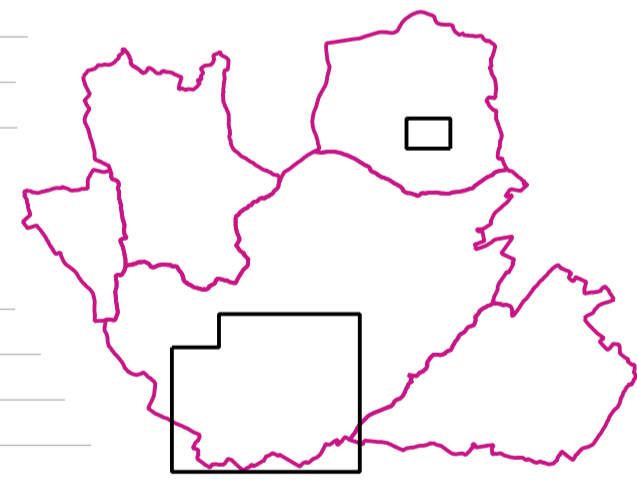
výřez Bukovice

HRANICE A PLOCHY

-  HRANICE REŠENÉHO ÚZEMÍ – SPRÁVNÍHO ÚZEMÍ OBCE VELKÉ LOSINY
-  HRANICE ZASTAVĚNÉHO ÚZEMÍ
-  HRANICE ZASTAVĚNÉHO ÚZEMÍ - RUŠENÁ
-  HRANICE ZASTAVITELNÉHO ÚZEMÍ
-  HRANICE ZASTAVITELNÉHO ÚZEMÍ - RUŠENÁ
-  PLOCHY ZASTAVĚNÉ STABILIZOVANÉ
-  PLOCHY ZASTAVITELNÉ A PLOCHY PŘESTAVBY
-  HRANICE PLOCHY ÚZEMNÍ REZERVY
-  ROZHRANÍ PLOCH
-  LOKALITA ZMĚNY

PRVKY MAPOVÉHO DÍLA

-  HRANICE KATASTRÁLNÍHO ÚZEMÍ A JEHO NÁZEV
-  POLOHOPIŠ – KATASTRÁLNÍ MAPA
-  VÝŠKOPIS – VRSTEVNICE PO 10 METRECH



ZÁZNAM O ÚČINNOSTI

Správní orgán, který změnu územního plánu vydal: Zastupitelstvo obce Velké Losiny	
Datum nabytí účinnosti:	
Pořizovatel: Obecní úřad Velké Losiny, prostřednictvím kvalifikované osoby ve smyslu § 24 odst. 3, písm. a) stavebního zákona	
Oprávněná osoba pořizovatele: Ing. Jana Fialová, starostka	
Projekt oprávněné osoby pořizovatele:	
(otisk úředního razítka)	

Zpracovatel: Koneš Kyril architekti s.r.o. Šumavská 416/15, 602 00 Brno	Garant projektu: doc. Ing. arch. Jakub Kyril Ph.D. ČKA 08972	Koneš Kyril architekti s.r.o. Šumavská 416/15, 602 00 Brno tel./fax: +420 541 592 134 www.koneskyrci.com
Název akce: <b>ÚZEMNÍ PLÁN VELKÉ LOSINY ZMĚNA Č. 2</b>		Datum: květen 2023 Formát: 841 x 594 mm Číslo zakázky: 02698_01
Název výkresu: <b>VÝKRES KONCEPCE TECHNICKÉ INFRASTRUKTURY</b>		Měřítko: 1 : 5 000 Číslo výkresu: Z2/I/02.2