










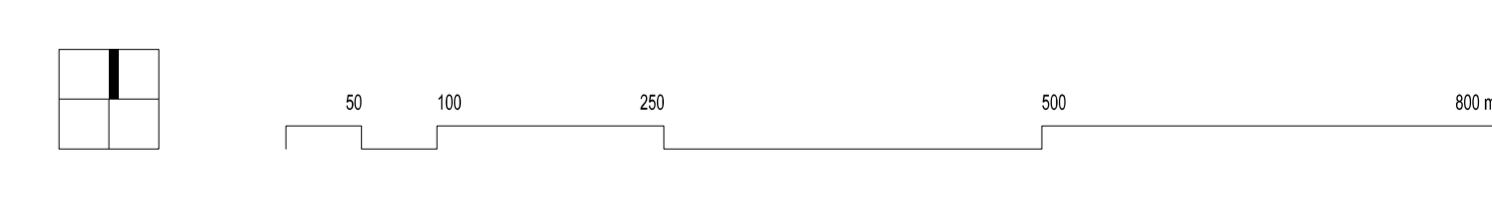
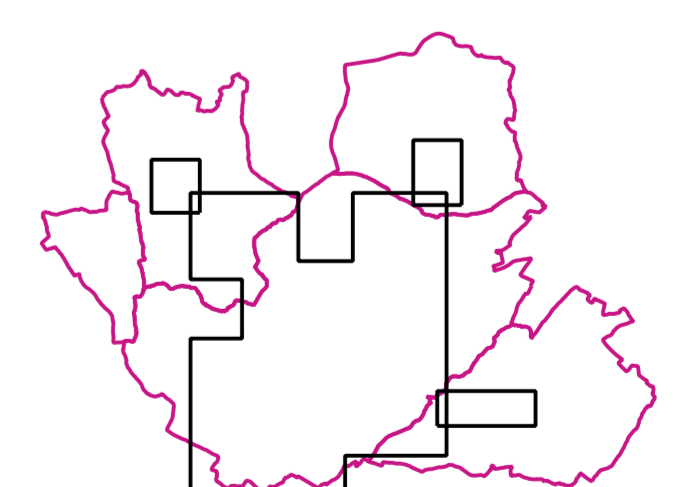


-  HRANICE ŘEŠENÉHO ÚZEMÍ - SPRÁVNÍHO ÚZEMÍ OBCE VELKÉ LOSINY
 -  HRANICE ZASTAVĚNÉHO ÚZEMÍ
 -  HRANICE ZASTAVĚNÉHO ÚZEMÍ - RÚŠENÁ
 -  HRANICE PLOCHY ZASTAVITELNÉ A JEJÍ KÓD
 -  HRANICE PLOCHY ZASTAVITELNÉ - RÚŠENÁ
 -  HRANICE PLOCHY PŘESTAVBY A JEJÍ KÓD
 -  KÓD PLOCHY ZMĚNY V KRAJINĚ
 -  PLOCHA ÚZEMNÍ REZERVY A JEJÍ KÓD
 -  KÓD ÚZEMNÍ REZERVY - RÚŠENÝ
 -  KÓD PLOCHY
 -  KÓD PLOCHY - RÚŠENÝ
 -  RODRANĚNÍ PLOCH
 -  PLOCHA, VE KTERÉ JE ROZPOČÍTNÍ O ZMĚNĚCH V ÚZEMNÍ PODMÍNKOVÉ ÚPRAVĚ ÚZEMNÍ STUDIE A JEJÍ KÓD
 -  ČÁST ÚZEMNÍHO PLÁNU S PRVKY REGULÁČNÍHO PLÁNU A JEJÍ KÓD
 -  LOKALITA ZNĚNÝ
- PRVKY MAPOVÉHO DÍLA
-  HRANICE KATASTRÁLNÍHO ÚZEMÍ A JEHO NÁZEV
 -  POLHOPEJ - KATASTRÁLNÍ MAFA



ZÁZNAM O ÚČINNOSTI	
Opisná zpráva, jejíž obsah upravuje vyhláška Zastupitelstvo obce Velké Losiny	
Datum nabytí účinnosti:	
Podpis:	
Obec Velké Losiny, zastupitelstvo obce, se sídlem v ul. 1. máje, 1. patro, sídlo obecního úřadu	
Opisná zpráva a přílohy:	
Ing. Jitka Němcová, starostka	
Podpis opísaného návrhu přílohy:	

Datum: 11.11.2023 Vypracoval: Ing. Jitka Němcová, starostka Schválil: Ing. Jitka Němcová, starostka	Datum: 11.11.2023 Formát: 1000 x 1000 mm Číslo zakázky: 2023/01	Název: ÚZEMNÍ PLÁN VELKÉ LOSINY ZMĚNA Č. 2 Měřítko: 1:5 000 Číslo výkresu: Z2/I/01
---	---	---

