

č. j. 12617/2024/14-3

Titulní list

Zkompletovaný privatizační projekt k 31.7.2000 Aktualizované podklady k 30.6.1999

Název privatizovaného subjektu:
Číslo projektu v evidenci MF ČR:
IČO:
Zakladatel:

Pozemkový fond ČR
80478
45797072
0112 Pozemkový fond ČR
Pozemkový fond ČR
Ve Smečkách 33
110 00 Praha 1

Pozemkový fond ČR provedl kontrolu projektu a potvrzuje správnost všech údajů v projektu uvedených. Aktualizace podkladů je provedena v souladu s příslušným ustanovením bodu 6) části A. Přílohy č. 4 k usnesení vlády ČR ze dne 17. prosince 1997 č. 810.



5. VIII. 2000



Odpovědný pracovník OK Praha:

jméno: Ing. Karel Novotný

podpis:
telefon: 21702107

Odpovědný vedoucí
územního pracoviště PF ČR:

POZEMKOVÝ FOND
České republiky
výkonný výbor
110 00 Praha 1, Ve Smečkách 33

Pozemkový fond ČR
územní pracoviště Šumperk
Nemocniční č. 53
787 85 Šumperk

jméno: Ing. Jan Tomeček

podpis a razítko:

Odpovědný referent MF ČR:

jméno: Ing. Hana Komínková

podpis:

Odpovědný ředitel MF ČR:

jméno: Mgr. Igor Fojtík

podpis:

Obsah aktualizovaného privatizačního projektu 80478

1/	Titulní list	1
2/	Obsah	2
3/	Dopis MF o privatizaci pro PF ČR	3
4/	Rozhodnutí o privatizaci vydané na MF ČR	4
5/	Návrh rozhodnutí o privatizaci	7
6/	Chybové hlášení včetně opisu majetku	13
7/	Vlastní původní privatizační projekt	33
8/	Ekologický audit byl zpracován v zakladatelském privatizačním projektu státního podniku St.st. Hanušovice, s.p. číslo 15129	

MINISTERSTVO FINANCÍ
ČESKÉ REPUBLIKY

V Praze dne 17. V. 2000

Č.j.: 423/2683/2000

Pozemkový fond ČR
výkonný výbor
P r a h a

Věc: Rozhodnutí o privatizaci

Ministerstvo financí České republiky Vám v příloze zasílá k realizaci rozhodnutí o privatizaci majetku ve správě **Pozemkového fondu ČR**, vydané Ministerstvem financí ČR dne 15. května 2000 pod č.j.: 423/2682/2000.

Současně Vám předáváme privatizační projekt vedený v evidenci Ministerstva financí ČR pod č. **80478**, zpracovaný Pozemkovým fondem ČR, který byl tímto rozhodnutím vybrán k realizaci.



Mgr. Igor Fojtík
ředitel odboru privatizace majetku státu

Příloha: Rozhodnutí o privatizaci vydané Ministerstvem financí ČR

Vyřizuje: Ing. Hana Komínková
Telefon: 57044217

**MINISTERSTVO FINANČÍ;
ČESKÉ REPUBLIKY**

V Praze dne 15. května 2000
Č.j.: 423/2682/2000

Ministerstvo financí České republiky **v y d á v á** podle § 10 zákona č. 92/1991 Sb.,
o podmínkách převodu majetku státu na jiné osoby, ve znění pozdějších předpisů,

**rozhodnutí o privatizaci
majetku státu**

Název : Pozemkový fond ČR
Sídlo : Ve Smečkách 33
110 00 Praha 1
IČO : 45797072

Název a sídlo provozovny nebo části subjektu, které se rozhodnutí týká:

**SPJ 2001 - Sklad MTZ s komunikací, vč. pozemku p.č. 111,
k.ú. Hynčice nad Moravou**

Majetek privatizované jednotky : 1 042 tis. Kč
Metodou: veřejné soutěže, jednokriteriální
Kritéria soutěže: cena
Orientační cena: aktuální účetní hodnota včetně ceny pozemků, které nejsou vedeny
v účetnictví
Okruh účastníků: bez omezení

Podmínky privatizace:

- a) Privatizační projekt bude realizován Pozemkovým fondem ČR.
- b) Schvaluje se splátkový režim pro zemědělskou prvovýrobu dle usnesení vlády ze dne 9. dubna 1997 č. 212, ve znění pozdějších změn a doplňků.

SPJ 2002 - Odchovna a kravín, bez pozemků, k.ú. Vojtíškov

Majetek privatizované jednotky : 1 289 tis. Kč
Metodou: veřejné soutěže, jednokriteriální
Kritéria soutěže: cena
Orientační cena: aktuální účetní hodnota
Okruh účastníků: bez omezení

Podmínky privatizace:

- a) Privatizační projekt bude realizován Pozemkovým fondem ČR.
- b) Schvaluje se splátkový režim pro zemědělskou prvovýrobu dle usnesení vlády ze dne 9. dubna 1997 č. 212, ve znění pozdějších změn a doplňků.

SPJ 2003 - Kravín vč. pozemku p. č. 46, k.ú. Křivá Voda

Majetek privatizované jednotky : 96 tis. Kč
Metodou: veřejné soutěže, jednokriteriální
Kritéria soutěže: cena
Orientační cena: aktuální účetní hodnota vč. ceny pozemků, které nejsou vedeny v účetnictví
Okruh účastníků: bez omezení

Podmínky privatizace:

- a) Privatizační projekt bude realizován Pozemkovým fondem ČR.
- b) Schvaluje se splátkový režim pro zemědělskou prvovýrobu dle usnesení vlády ze dne 9. dubna 1997 č. 212, ve znění pozdějších změn a doplňků.

SPJ 2004 - Hospodářská budova čp. 35 vč. pozemku p.č. 7 a komunikace vč. pozemku p.č. 690, k.ú. Habartice u Jindřichova

Majetek privatizované jednotky : 196 tis. Kč
Metodou: veřejné soutěže, jednokriteriální
Kritéria soutěže: cena
Orientační cena: aktuální účetní hodnota vč. ceny pozemků, které nejsou vedeny v účetnictví
Okruh účastníků: bez omezení

Podmínky privatizace:

- 2) Privatizační projekt bude realizován Pozemkovým fondem ČR.
3) Schvaluje se splátkový režim pro zemědělskou prvovýrobu dle usnesení vlády ze dne 9. dubna 1997 č. 212, ve znění pozdějších změn a doplňků.

SPJ 6001 - Vodovod, k.ú. Vysoká u Malé Moravy a komunikace bez pozemku,
k.ú. Vysoký Potok

Majetek privatizované jednotky : 36 tis. Kč

Metodou: bezúplatného převodu

Nabyvatel: Obec Malá Morava
788 33 Hanušovice, okres Šumperk

Podmínka privatizace:

Privatizační projekt bude realizován Pozemkovým fondem ČR.

Tímto rozhodnutím byl privatizační projekt vedený v evidenci Ministerstva financí ČR pod č. 80478, SPJ 2001, SPJ 2002, SPJ 2003, SPJ 2004, SPJ 6001, zpracovaný Pozemkovým fondem ČR, vybrán k realizaci.


Doc. Ing. Pavel Mertlík, CSc.
ministr



Návrh rozhodnutí o privatizaci majetkové úèasti státu nebo státního subjektu (pøíp. jeho èásti)

V Praze dne 09.02.2000

Adresa :	Pozemkový fond ČR	Zakladatel :	Pozemkový fond
Číslo :	45797072		
Místo :	Ve Smečkách 33		Ve Smečkách 33
	110 00 Praha 1		110 00 Praha 1
Hodnota subjektu celkem :		225 076	

PRŮBĚH SCHVALOVACÍ KOMISE:

Komise M/9

Předkládá k připomínkám :

- návrh rozhodnutí o privatizaci :

Podklad : Privatizační projekt vedený v evidenci MF ČR pod
č. 80478

SPJ 2001

Metoda : veřejná soutěž, jednokriteriální

Majetek : Sklad MTZ s komunikací, vč.pozemku p.č. 111, k.ú.
Hynčice nad Moravou

- hodnota majetku uvedená v PP : 1 042 tis. Kč
- orientační cena : aktuální účetní hodnota vč. ceny pozem -
ků, které nejsou vedeny v účetnictví
- okruh účastníků : bez omezení

Podmínky privatizace :

- a) Privatizační projekt bude realizován Pozemkovým fondem ČR
- b) Schvaluje se splátkový režim pro zemědělskou prvovýrobu
dle usnesení vlády ČR ze dne 9.dubna 1997 č. 212, ve
znění pozdějších změn a doplňků.

SPJ 2002

Metoda : veřejná soutěž, jednokriteriální

Majetek : Odchovna a kravín, bez pozemků, k.ú. Vojtíškov

- hodnota majetku uvedená v PP : 1 289 tis. Kč
- orientační cena : aktuální účetní hodnota
- okruh účastníků : bez omezení

Podmínky privatizace :

- a) Privatizační projekt bude realizován Pozemkovým fondem ČR
- b) Schvaluje se splátkový režim pro zemědělskou prvovýrobu
dle usnesení vlády ČR ze dne 9.dubna 1997 č. 212, ve

Návrh rozhodnutí o privatizaci majetkové účasti státu
nebo státního subjektu (příp. jeho části)

k subjektu: Pozemkový fond ČR

znění pozdějších změn a doplňků.

SPJ 2003

Metoda : veřejná soutěž, jednokriteriální
Majetek : Kravín vč. pozemku p.č.46, k.ú. Křivá Voda
- hodnota majetku uvedená v PP : 96 tis. Kč
- orientační cena : aktuální účetní hodnota vč. ceny pozem-
ků, které nejsou vedeny v účetnictví
- okruh účastníků : bez omezení

Podmínky privatizace :

- a) Privatizační projekt bude realizován Pozemkovým fondem ČR
- b) Schvaluje se splátkový režim pro zemědělskou prvovýrobu dle usnesení vlády ČR ze dne 9.dubna 1997 č. 212, ve znění pozdějších změn a doplňků.

SPJ 2004

Metoda : veřejná soutěž, jednokriteriální
Majetek : Hospodářská budova čp. 35 vč. pozemku p.č. 7 a
komunikace vč.pozemku p.č. 690, k.ú. Habartice u
Jindřichova
- hodnota majetku uvedená v PP : 196 tis. Kč
- orientační cena : aktuální účetní hodnota vč.ceny pozem-
ků, které nejsou vedeny v účetnictví
- okruh účastníků : bez omezení

Podmínky privatizace :

- a) Privatizační projekt bude realizován Pozemkovým fondem ČR
- b) Schvaluje se splátkový režim pro zemědělskou prvovýrobu dle usnesení vlády ČR ze dne 9.dubna 1997 č. 212, ve znění pozdějších změn a doplňků.

SPJ 6001

Metoda : bezúplatný převod
Majetek : Vodovod, k.ú. Vysoká u Malé Moravy a komunikace
bez pozemku, k.ú. Vysoký Potok
- hodnota majetku uvedená v PP : 36 tis. Kč
Nabyvatel : Obec Malá Morava
788 33 Hanušovice, okres Šumperk

Podmínka privatizace :

- a) Privatizační projekt bude realizován Pozemkovým fondem ČR

Ekologický audit doložen.

Privatizace subjektu 45797072 je realizována POZEMKOVÝM FONDEM

Navrh rozhodnutí o privatizaci majetkové účasti státu
nebo státního subjektu (příp. jeho části)

k subjektu: Pozemkový fond ČR

Projekty předložené na daný subjekt doporučené ke schválení

Číslo: 80478

Pozemkový fond ČR
Zpracoval :management podniku
Pozemkový fond ČR

Objekt

Číslo: 45797072 Pozemkový fond ČR

Majetek k privatizaci : 2 659
Neřešený majetek :

Stanovisko zakladatele :souhlasí

Komentář:

Privatizační projekt řeší majetek, který je ve správě Pozem-
kového fondu ČR.

Původní subjekt : Státní statek Hanušovice, s.p.

Navrhované jednotky

Číslo: veřejná soutěž

Sklad MTZ s komunikací, vč. pozemku p.č. 111, k.ú. Hynčice n
nad Moravou

Majetek celkem: 1 042

Ekologické závady:

Ekologický audit byl zpracován v zakladatelském privati-
začním projektu státního podniku Státní statek Hanušovice,
t. PP 15129.

Komentář:

Vymezení a stručná charakteristika majetku :

Sklad MTZ, vč. pozemku p.č. 111 - zastavěná plocha o výměře
111 m², k.ú. Hanušovice nad Moravou.

Stavba se o montovanou obloukovou halu, plechový plášť,
betonová podlaha a přilehlá komunikace z betonových panelů.
Pozemky, oceněné podle vyhlášky č. 297/97 Sb., nejsou vedeny
v katastru nemovitostí.

Majetek byl nabízen na nepřímé restituce a byl restituenty
schválen.

11111 Rozhodnutí o privatizaci majetkové účasti státu
nebo státního subjektu (příp. jeho části)

k subjektu: Pozemkový fond ČR

11112 Veřejná soutěž

Odchovna a kravín bez pozemků, k.ú. Vojtíškov
Majetek celkem: 1 289

Ekologické závady:

Ekologický audit byl zpracován v zakladatelském privatizač-
ním projektu státního podniku Státní statek Hanušovice,
č. PP 15129.

Komentář:

Vymezení a stručná charakteristika majetku :

Odchovna a kravín bez pozemků, k.ú. Vojtíškov. Pozemky jsou v
majetku akciové společnosti Hanušovická lesní, a.s.
Jedná se o zděnou stavbu z r. 1900 a přístavbu odchovny z r.
1960, stropy dřevěné, okna částečně zasklená. Stavba je
členěná na stáje. Objekty jsou bez vybavení.
Majetek byl nabízen na nepřímé restituce a byl restituenty
odmítnut.

11113 Veřejná soutěž

Kravín vč. pozemku p.č. 46, k.ú. Křivá Voda
Majetek celkem: 96

Ekologické závady:

Ekologický audit byl zpracován v zakladatelském privatizač-
ním projektu státního podniku Státní statek Hanušovice,
č. PP 155129.

Komentář:

Vymezení a stručná charakteristika majetku :

Kravín vč. pozemku p.č. 46 - zast.plocha o výměře 604 m²,
k.ú. Křivá Voda.
Jedná se o stavbu z r. 1951, bez vybavení, kanalizace,
střecha poškozená, v současnosti neužíván. Stavba bez
podsklepení se skladem v půdním prostoru.
Pozemky oceněné podle vyhlášky č. 297/97 Sb. nejsou vedeny v
účetnictví.
Majetek byl nabízen na nepřímé restituce a byl restituenty
odmítnut.

Navrh rozhodnutí o privatizaci majetkové účasti státu
nebo státního subjektu (příp. jeho části)

k subjektu: Pozemkový fond ČR

1114 Veřejná soutěž
Hospodářská budova čp. 35, vč. pozemku p.č. 7 a komunikace v
č. pozemku p.č. 690, k.ú. Habartice u Jindřichova
Majetek celkem: 196

Ekologické závady:

Ekologický audit byl zpracován v zakladatelském privatizač-
ním projektu státního podniku Státní statek Hanušovice,
č. PP 15129.

Komentář:

Vymezení a stručná charakteristika majetku :

Hospodářská budova č.p. 35 vč. pozemku p.č. 7 - zastavěná
plocha o výměře 226 m² a komunikace vč. pozemku p.č. 690 -
ostatní plocha o výměře 1166 m², k.ú. Habartice u
Jindřichova.

Volně stojící budova užívaná k sezónímu ustájení dobytka,
sklad slámy v 1.NP a komunikace s manipulační plochou -
penetrované a panelové.

Pozemky oceněné podle vyhlášky č. 279/97 sb. nejsou vedeny v
účetnictví.

Majetek byl nabídnut na nepřímé restituce a byl restituenty
odmítnut.

1111 Bezúplatný převod
Vodovod, k.ú. Vysoká u Malé Moravy a komunikace bez pozemku,
k.ú. Vysoký Potok
Majetek celkem: 36
Navrž.vlastník: obec
Obec Malá Morava
78833 Hanušovice

Ekologické závady:

Ekologický audit byl zpracován v zakladatelském privatizač-
ním projektu státního podniku Státní statek Hanušovice,
č. PP 15129.

Komentář:

Vymezení a stručná charakteristika majetku :

Vodovod - stavba pochází z roku 1955 a slouží obyvatelům
obce Vysoká, k.ú. Vysoká u Malé Moravy.

Komunikace na p.p. č. 239/10 v k.ú. Vysoký Potok slouží jako
přístupová cesta k 8 bytovým jednotkám. Má penetrační povrch
a je dlouhá cca 200 m. Dle sdělení obce Malá Morava je
komunikace účelová a obec ji spravuje a udržuje v
provozoschopném stavu. Smlouvou č. 415/95 o bezúplatném
převodu bytového fondu Malá morava na základě rozhodnutí o

rozhodnutí o privatizaci majetkové účasti státu
nebo státního subjektu (příp. jeho části)

k subjektu: Pozemkový fond ČR

privatizaci a aktualizovaného zakladatelského privatizačního projektu č. 15129 přešly do vlastnictví obce výše uvedené bytové jednotky a pozemek p.č. 239/10 v k.ú. Vysoký Potok, na kterém leží předmětná komunikace. Důvodem návrhu na bezúplatný převod komunikace do vlastnictví obce Malá Morava je její vlastnictví pozemku pod komunikací a zachování funkčnosti komunikace pro potřeby vlastníků bytových jednotek.

Obec Malá Morava písemně požádala o bezúplatný převod předmětného majetku.

Podpis: Hana Komínková ing.

Telefon : 5704 4217

Číslo: 09. února 2000 ve 14:59:28

... chyby

... = 0

... větna 2000 ve 13:12:36

A handwritten signature in black ink, appearing to be 'L. Veselý', written in a cursive style.

Pozemkový fond ČR
 IČO: 45797072
 Praha 1

112 Pozemkový fond
 Pozemkový fond
 ve Smečkách 33
 110 00 Praha 1

11 Zemědělství

Pozemkový fond ČR
 ve Smečkách 33
 110 00 Praha 1

Návrh usnesení schvalování: schválen

Pozemkový fond ČR
 45797072 Pozemkový fond ČR
 ve Smečkách 33
 110 00 Praha 1

Činnost: Správa majetku ve vlastnictví ČR.

Počet zaměstnanců :
 zahraniční kapitál : Ne
 Majet. účast státu : 100.00 %
 Majetek na Sloven. : Ne

*** Majetek subjektu (tis.Kčs) ***

		Rozdělení ostatních aktiv		
Aktiva	:	2 659	Odhad PPS :	0
Pasiva	:	0	Rekonst.a moder:	0
Aktiva-pasiva	:	2 659	Jiná hmot. akt.:	0
aktiva pozem.:		0	Hmot.majetek :	0
ostat. aktiva :		0	Zař.podn.spotř.:	0
			Oprávk. roz.or.:	0
Majetek celkem:		2 659		

*** Ekonomické charakteristiky k 30/06/1999 ***

výnosy : Dispon. zisk :
 náklady : Míra odeps. ZP :

*** Majetek neřešený projektem (tis.Kčs) ***

	Aktiva	Pasiva	Aktiva-pasiva
ostat. jiný pr.:	0	0	0
úplně státní:	7 289 631	0	7 289 631
části restit. :	0	0	0
části řešen :	0	0	0
Majetek celkem:	7 289 631	0	0

Statov. subj. : Zakladatele:souhlasí

Sklad MTZ s komunikací, vč. pozemku p.č. 111, k.ú. Hynčice nad
Hynčice nad Moravou
113 33 Hanušovice

Činnost: SKLADOVÁNÍ

Číslo zaměstnanců :
Majetek na Sloven. : Ne

*** Majetek privatizované jednotky (tis.Kčs) ***

Aktiva :	1 042	Rozdělení ostatních aktiv	
Pasiva :	0	Odhad PPS :	0
Aktiva-pasiva :	1 042	Rekonst.a moder:	0
Podoba pozem.:	0	Jiná hmot. akt.:	0
Ostat. aktiva :	0	Hmot.majetek :	0
Úpravo vypoř.:	0	Zař.podn.spotř.:	0
Úpravo ze zásob:	0	Oprávk. roz.or.:	0
Majetek celkem:	1 042		

*** Ekonomické charakteristiky k 30/06/1999 ***

Tržby, výnosy :	Dispon. zisk :
Úplňky :	Míra odeps. ZP :

*** REALIZACE SOUTĚŽE ***

Referenční cena : 1 042
 způsob stanovení ceny : úč. evidence
 způsob vyhlášení soutěže: vyhlásí a vyhodnotí FNM
 přístup zahranič. kapitálu: volná
 úřad. soutěže: POZEMKOVÝ FOND ČESKÉ REPUBLIKY
 VE SMEČKÁCH 33
 110 00 PRAHA 1
 ČESKÁ REPUBLIKA

Podoba a kravín bez pozemků, k.ú. Vojtiškov
Vojtiškov
113 33 Hanušovice

Činnost: ŽIVOČIŠNÁ VÝROBA

Číslo zaměstnanců :
Majetek na Sloven. : Ne

*** Majetek privatizované jednotky (tis.Kčs) ***

Aktiva :	1 289	Rozdělení ostatních aktiv	
Pasiva :	0	Odhad PPS :	0
Aktiva-pasiva :	1 289	Rekonst.a moder:	0
Podoba pozem.:	0	Jiná hmot. akt.:	0
Ostat. aktiva :	0	Hmot.majetek :	0
Úpravo vypoř.:	0	Zař.podn.spotř.:	0
Úpravo ze zásob:	0	Oprávk. roz.or.:	0

Majetek celkem: 1 289

*** Ekonomické charakteristiky k 30/06/1999 ***

Tržby, výnosy : Dispon. zisk :
 Náklady : Míra odeps. ZP :

*** REALIZACE SOUTĚŽE ***

Referenční cena : 1 289
 způsob stanovení ceny : úč. evidence
 způsob vyhlášení soutěže: vyhlásí a vyhodnotí FNM
 účast zahranič. kapitálu: volná
 územ. soutěže: POZEMKOVÝ FOND ČESKÉ REPUBLIKY
 VE SMEČKÁCH 33
 110 00 PRAHA 1
 ČESKÁ REPUBLIKA

Adresa vč. pozemku p.č. 46, k.ú. Křivá Voda
 Křivá Voda
 251 03 Hanušovice

Činnost: ŽIVOČIŠNÁ VÝROBA

Podíl zaměstnanců :
 Majetek na Sloven. : Ne

*** Majetek privatizované jednotky (tis.Kčs) ***

Aktiva :	96	Rozdělení ostatních aktiv	
Pasiva :	0	Odhad PPS :	0
Aktiva-pasiva :	96	Rekonst.a moder:	0
Hmotn. pozem.:	0	Jiná hmot. akt.:	0
Čistá aktiva :	0	Hmot.majetek :	0
W. nápl. vypoř.:	0	Zař.podn.spotř.:	0
Čistá ze zásob:	0	Oprávk. roz.or.:	0
Majetek celkem:	96		

*** Ekonomické charakteristiky k 30/06/1999 ***

Tržby, výnosy : Dispon. zisk :
 Náklady : Míra odeps. ZP :

*** REALIZACE SOUTĚŽE ***

Referenční cena : 96
 způsob stanovení ceny : úč. evidence
 způsob vyhlášení soutěže: vyhlásí a vyhodnotí FNM
 účast zahranič. kapitálu: volná
 územ. soutěže: POZEMKOVÝ FOND ČESKÉ REPUBLIKY
 VE SMEČKÁCH 33
 110 00 PRAHA 1
 ČESKÁ REPUBLIKA

Průmyslová budova čp. 35, vč. pozemku p.č. 7 a komunikace vč.
 Jabartice u Jindřichova
 23 23 Jindřichov

Činnost: ZEMĚDĚLSKÁ VÝROBA

Číslo zaměstnanců :
 Majetek na Sloven. : Ne

*** Majetek privatizované jednotky (tis.Kčs) ***

Aktiva :	196	Rozdělení ostatních aktiv	
Pasiva :	0	Odhad PPS :	0
Aktiva-pasiva :	196	Rekonst.a moder:	0
Podoba pozem.:	0	Jiná hmot. akt.:	0
ostat. aktiva :	0	Hmot.majetek :	0
Účty po vypoř.:	0	Zař.podn.spotř.:	0
Účty ze zásob:	0	Oprávk. roz.or.:	0

Majetek celkem:	196		

*** Ekonomické charakteristiky k 30/06/1999 ***

Tržby, výnosy :	Dispon. zisk :
Účty :	Míra odeps. ZP :

*** REALIZACE SOUTĚŽE ***

Referenční cena : 196
 způsob stanovení ceny : úč. evidence
 způsob vyhlášení soutěže: vyhlásí a vyhodnotí FNM
 možnost zahranič. kapitálu: volná
 území soutěže: POZEMKOVÝ FOND ČESKÉ REPUBLIKY
 VE SMEČKÁCH 33
 110 00 PRAHA 1
 ČESKÁ REPUBLIKA

Průmyslová budova, k.ú. Vysoká u Malé Moravy a komunikace bez pozemku, k
 Malé Moravy
 23 01 Hanušovice

Činnost: ZÁSOBOVÁNÍ

Číslo zaměstnanců :
 Majetek na Sloven. : Ne

*** Majetek privatizované jednotky (tis.Kčs) ***

Aktiva :	36	Rozdělení ostatních aktiv	
Pasiva :	0	Odhad PPS :	0
Aktiva-pasiva :	36	Rekonst.a moder:	0
Podoba pozem.:	0	Jiná hmot. akt.:	0
ostat. aktiva :	0	Hmot.majetek :	0
Účty po vypoř.:	0	Zař.podn.spotř.:	0
Účty ze zásob:	0	Oprávk. roz.or.:	0

Majetek celkem:	36		

*** Ekonomické charakteristiky k 30/06/1999 ***

Průmysl, výnosy : Dispon. zisk :
Základny : Míra odeps. ZP :

Katř.vlastník: obec
282 Malá Morava
HANUŠOVICE
788 33 78833 Hanušovice
Datum převodu:

číslo 2000 ve 13:12:43

A handwritten signature in black ink, appearing to read 'Kovář', is written over the printed text.


SEZNAM PŘÍLOH

- 1. Sklad MTZ s komunikací, vč. pozemku p.č. 111, k.ú. Hynčice n. Moravou
- 2. Láhovna a kravín bez pozemků, k.ú. Vojtiškov
- 3. Kravín vč. pozemku p.č. 46, k.ú. Křivá Voda
- 4. Hospodářská budova čp. 35, vč. pozemku p.č. 7 a komunikace v k.ú. Habartice u Jindřichova
- 5. Vádovod, k.ú. Vysoká u Malé Moravy a komunikace bez pozemku, k.ú. Vysoký Potok

Novotný

Dne: 17/7/2000

Podpis:



Číslo projektu: 80478

Strana:



PRŮVODNÍ LIST PRIVATIZAČNÍHO PROJEKTU

Identifikační číslo projektu

číslo zakladatele

0112

číslo

11

číslo

45797072

číslo

1

Pracovatel projektu

zastupitel

a

úřední název

Pozemkový fond
ČR

Pozemkový fond ČR

číslo

Ve Smečkách 33

číslo

110 00

číslo, obec

Praha 1

číslo projektu

číslo úřadu FÚV

číslo příloh

číslo předložení PP

29/07/1999

Novotný

Dne: 17/7/2000 Podpis:

Číslo projektu: 80478

Strana: 4

2B - Vymezení majetku části subjektu

Název

Číslo formuláře

Typ formuláře

2B

Seřadové číslo formuláře daného typu

1

Identifikace subjektu

Číslo

45797072

Právní forma subjektu

k

Vkladatel

0112

Číslo účtu

11

Účtový název

Pozemkový fond ČR

Adresa

Pozemkový fond
ČR

PSČ

110 00

Město, obec

Praha 1

Právní předmet činnosti

Správa majetku ve vlastní
ctví ČR.

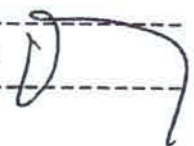
Podíl majetk. účasti státu (%)

100.00

Kovářský

Dne: 17/7/2020

Podpis:



Číslo projektu: 80478

Strana: 5

M C. 2B - pokračování**Majetek subjektu**

aktiva (tis. Kčs)	2659
pasiva	0
aktiva-pasiva	2659
hodnota pozemků	0
statní aktiva	0
privatiz. maj. celkem	2659

neřešený projektem**nejsí jiný projekt**

aktiva (tis. Kčs)	0
pasiva	0
aktiva-pasiva	0

Madele státní

aktiva (tis. Kčs)	7289631
pasiva	0
aktiva-pasiva	7289631

Mise restituce

aktiva (tis. Kčs)	0
pasiva	0
aktiva-pasiva	0

Mise řešen

aktiva (tis. Kčs)	0
pasiva	0
aktiva-pasiva	0

Majetek celkem

aktiva (tis. Kčs)	7289631
pasiva	0
aktiva-pasiva	0

Mise zrušení podniku

Mise subj. k projektu


Mise zakladatele


a

Kovářský

Dne: 12/7/2000

Podpis:





Novotný

Dne: 17/7/2000 Podpis:

A handwritten signature in black ink, consisting of a large, stylized initial 'N' followed by a surname, written over the 'Podpis:' label.

43 - Samostatně privatizovaná jednotka - veřejná soutěž

Název jednotky

2 001

Identifikace sam.priv.jednotky

Sklad MTZ s komunika
cí, vč. pozemku p.č.
111, k.ú. Hynčice n

Hynčice nad Mor
avou

788 33

Obec

Hanušovice

Předmět činn.

SKLADOVÁNÍ

Pracovníci v r. 1991

0

Kapitál jednotky
(tis.Kčs)

1042

Pasiva

0

Finanční pasiva

1042

Pozemky

0

Finanční aktiva

0

Čistý nep.maj. po vypoř.

0

Zálohy z prodeje zásob

0

Kapitál jednotky celkem

1042

Stavová cena


1042

Stanovení orientační ceny

e

Dne: 17/7/2000

Podpis:



Číslo projektu: 80478

Strana: 8

4B - pokračování

Termín vyhlášení a vyhodnocení nab.řízení c

Možnost účasti zahr. kapitálu a

Organizátor soutěže

Číslo jednotky 2 001

Název POZEMKOVÝ FOND
ČESKÉ REPUBLIKY

Adresa VE SMEČKÁCH 33

PSČ 110 00

Město, obec PRAHA 1

Stát ČESKÁ REPUBLIKA

Podpis

Dne: 17/7/2000 Podpis:



4B - Samostatně privatizovaná jednotka - veřejná soutěž

číslo jednotky

2 002

Identifikace sam.priv.jednotky

Adresa: Odchovna a kravín be z pozemků, k.ú. Vojtíškoviškov

Adresa: Vojtíškov

PSČ: 788 33

Město, obec: Hanušovice

Char. předmět činn.: ŽIVOČIŠNÁ VÝROBA

Počet pracovníků v r. 1991: 0

Majetek jednotky

Aktiva (tis.Kčs): 1289

Pasiva: 0

Aktiva-pasiva: 1289

Hodnota pozemků: 0

Ostatní aktiva: 0

Finan.nep.maj. po vypoř.: 0

Zisky z prodeje zásob: 0

Majetek jednotky celkem: 1289

Orientační cena: 1289

Zásob stanovení orientační ceny: e

Novotný

Dne: 12/7/2000 Podpis:

[Handwritten signature]

číslo projektu: 80478

Strana: 10

4B - pokračování

Termín vyhlášení a vyhodnocení nab. řízení	c.
Podstata účasti zahr. kapitálu	a
Organizátor soutěže	
Číslo jednotky	

2 002

POZEMKOVÝ FOND
ČESKÉ REPUBLIKY

VE SMEČKÁCH 33


110 00

PRAHA 1

ČESKÁ REPUBLIKA

Novotný

Dne: 17/7/2000 Podpis:



číslo projektu: 80478

Strana: 11

4B - Samostatně privatizovaná jednotka - veřejná soutěž

číslo jednotky

2 003

identifikace sam.priv.jednotky

Kravín vč. pozemku p
.č. 46, k.ú. Křivá V
oda

adresa

Křivá Voda

PSČ

788 33

město, obec

Hanušovice

číslo předmět činn.

ŽIVOČIŠNÁ VÝROBA

počet pracovníků v r. 1991

0

majetek jednotky
aktiva (tis.Kčs)

pasiva

96

aktiva-pasiva

0

hodnota pozemků

96

ostatní aktiva

0

jedn.nep.maj. po vypoř.

0

tržby z prodeje zásob

0

majetek jednotky celkem

0

orientační cena

96

z zásob stanovení orientační ceny


96

e

Novotný

Dne: 12/7/2000

Podpis:



číslo projektu: 80478

Strana: 12

4B - pokračování

Termín vyhlášení a vyhodnocení nab.řízení c

Možnost účasti zahr. kapitálu a

Organizátor soutěže

číslo jednotky 2 003

název POZEMKOVÝ FOND
ČESKÉ REPUBLIKY

adresa VE SMEČKÁCH 33

IČO 110 00


místo, obec PRAHA 1

země ČESKÁ REPUBLIKA

Podpis: Novotný

Dne: 17/7/2000

Podpis:



Číslo projektu: 80478

Strana: 13

4B - Samostatně privatizovaná jednotka - veřejná soutěž

Číslo jednotky

2 004

Identifikace sam.priv.jednotky

Hospodářská budova č p. 35, vč. pozemku p .č. 7 a komunikace v

Habartice u Jir dřichova

788 23

Jindřichov

Město, obec

Hlav. předmět činn.

ZEMĚDĚLSKÁ VÝROBA

Číslo pracovníků v r. 1991

0

Majetek jednotky

aktiva (tis.Kčs)

pasiva

196

aktiva-pasiva

0

hodnota pozemků

196

ostatní aktiva

0

podn.nep.maj. po vypoř.

0

tržby z prodeje zásob

0

Majetek jednotky celkem

0

orientační cena

196

zásoob stanovení orientační ceny

196

e

Novotný

Dne: 17/7/2000 Podpis:

43 - pokračování

Termín vyhlášení a vyhodnocení nab.řízení c

Množství účasti zahr. kapitálu a

Organizátor soutěže

Číslo jednotky

2 004

Jméno

POZEMKOVÝ FOND
ČESKÉ REPUBLIKY

Adresa

VE SMEČKÁCH 33

PSČ

110 00

Město, obec

PRAHA 1


Stрана

ČESKÁ REPUBLIKA

Podpis: Novotný

Dne: 17/7/2000

Podpis:



 Č. 4F - Samostatně privatizovaná jednotka - bezúplatný převod

Číslo jednotky

6 001

Identifikace sam.priv.jednotky

 název

Vodovod, k.ú. Vysoká
 u Malé Moravy a kom-
 unikace bez pozemku,

 adresa

Malá Morava

 IČ

788 33

 město, obec

Hanušovice

 hlav. předmět činn.

ZÁSOBOVÁNÍ

 počet pracovníků v r. 1991

0

Majetek jednotky

 aktiva (tis.Kčs)

36

 pasiva

0

 aktiva-pasiva

36

 hodnota pozemků

0

 ostatní aktiva

0

 hodn.nep.maj. po vypoř.

0

 tržby z prodeje zásob

0

 majetek jednotky celkem

36

Č. 4F - pokračování

Navržený vlastník

 vlastník

a

 název / jméno vlastn.


Obec Malá Morav
 a

 adresa

HANUŠOVICE

 Místo: Novotný

 Dne: 17/7/2000 Podpis:



Číslo projektu: 80478

Strana: 16

MČ

788 33

Město, obec

78833 Hanušovic
e


Termín převodu

číslo 2000 ve 13:13:09

MČ:

Novotný

Dne: 17/7/2000 Podpis:



P R I V A T I Z A Č N Í P R O J E K T

n a

MAJETEK VE SPRÁVĚ POZEMKOVÉHO FONDU ČR

ČÍSLO PROJEKTU: 80478

T i t u l n í l i s t


Aktualizovaný privatizační projekt k 30.06.1999

privatizovaného subjektu : POZEMKOVÝ FOND ČR

projektu v evidenci MF ČR : 80478

..... : POZEMKOVÝ FOND ČR

..... referent ÚP PF ČR :

Bařka Jurčiková
jméno
.....
podpis

..... vedoucí ÚP PF ČR :

Jan TOMEČEK
jménoPozemkový fond
České republiky
Šumperk

.....
podpis

..... referent Ministerstva financí ČR :

.....
jméno.....
podpis

..... ředitel Ministerstva financí ČR :

.....
jméno.....
podpis

B S A H	Strana
1. Úvod	4
2. Prohlášení o majetku	5
3. Tabulky pro počítačové zpracování	6
4. Formulář č. 1 (vč. tabulky č.1 a tabulky č.2)	19
5. Formulář č.2B (vč. rozvahy a přehledu o majetku)	23
6. Formuláře č. 4 (vč. rozvah a přehledů o majetku)	27
2001 SKLAD MTZ S KOMUNIKACÍ S POZEMKY - PŮV.SUBJ: ST.ST. HANUŠOVICE, S.P.	
2002 ODCHOVNA A KRAVÍN V K.Ú.VOJTÍŠKOV BEZ POZEMKŮ - PŮV.SUBJ: ST.ST. HANUŠOVICE, S.P.	
2003 KRAVÍN V K.Ú. KŘIVÁ VODA S POZEMKY - PŮV.SUBJ: ST.ST. HANUŠOVICE, S.P.	
2004 HOSPODÁŘ.BUDOVA Č.P.35 S KOMUNIKACÍ HABARTICE U JINDŘICHOVA S POZEMKY - PŮV.SUBJ: ST.ST. HANUŠOVICE, S.P.	
6001 VODOVOD K.Ú.VYSOKÁ U MALÉ MORAVY A KOMUNIKACE K.Ú.VYS.POTOK BEZ POZEMKŮ - PŮV.SUBJ: ST.ST. HANUŠOVICE, S.P.	
7. Seznam příloh	51

1. Ú V O D

Na státních podnicích v resortu MZe ČR byla prakticky dokončena privatizace schválením příp. i realizací většiny privatizačních projektů (základních, konkurenčních, zakladatelských).

Na jednotlivých zbytkových státních podnicích byly však vyčleněny některé nemovitosti pro účely náhradních restitucí. Dále zbyly na těchto státních podnicích nemovitosti, o které nebyl zájem je privatizovat. Konečně zbyly takové nemovitosti, které sice byly zařazeny do privatizačních projektů, avšak v průběhu realizace privatizačních projektů zůstaly nerealizovány, protože je nebylo možno prodat ani ve třech kolech veřejné soutěže. Jedním z důvodů, proč tyto objekty nebyly privatizovány, byly závazky, které se k tomuto majetku vázaly. Veškerý výše vyjmenovaný nemovitý majetek na zákl. zák. 229/91 Sb. je ve správě Pozemkového fondu ČR. Protože byl již tento majetek nabízen restituentům jako restituční náhrady a ti jej odmítli, rozhodl se PF ČR většinu těchto nemovitostí privatizovat formou veřejných soutěží. Majetek je zbaven závazků a tak je pravděpodobné, že jej bude možno zprivatizovat.


Dalším důležitým opatřením vlády ČR a presidia PF ČR je, že majetek získaný ve veřejných soutěžích bude možno hradit restitučními pohledávkami oprávněných osob, kde povinnou osobou byl státní zemědělský podnik či stát. Tato řada zakladatelských privatizačních projektů, jejichž předkladatelem bude PF ČR, bude předkládána na Ministerstvo financí v letech 1998 a 1999 tak, jak bude majetek dokládán potřebnými identifikacemi a zpracovány privatizační projekty.

2. PROHLÁŠENÍ O MAJETKU

Prohlašuji, že uvedený seznam majetku je úplný, neobsahuje žádný majetek nestátních subjektů a že na majetek nebyly nebo nemohou být uplatněny nároky třetích osob (dle zákonů č.403/1990 Sb., č.87/1991 Sb., č.229/1991 Sb., majetek odňatý církvím, řádům a pod.), které nejsou řešeny.

Praxe dne 30.06.1999

Vedoucí ÚP PF ČR
(podpis, razítko)

POZEMKOVÝ FOND
České republiky


Vedoucí sekce správy nemovitostí PF ČR
(podpis, razítko)

POZEMKOVÝ FOND
České republiky
výkonný výbor ④
110 00 Praha 1, Ve Smečkách 33



Evidenční číslo projektu: 80478"


strana: 1

FORMULÁŘ Č.1 - PRŮVODNÍ LIST PRIVATIZAČNÍHO PROJEKTU

PČ	Bod	Název	
1		Evidenční číslo projektu	
1.1		číslo zakladatele	0112
1.2		odvětví	11
1.3		IČO	45797072
1.4		poř. číslo	01
2		Zpracovatel projektu	
2.1		předkladatel	K
2.2		zkrácený název	POZEMKOVÝ FOND ČR
2.3		název	POZEMKOVÝ FOND ČR
2.4		adresa	VE SMEČKÁCH 33
2.5		PSČ	110 00
2.6		město, obec	PRAHA 1
3		Stav projektu	
5		Stanovisko FÚV	
6		Počet příloh	
7		Termín předložení PP	29.07.1999


FORMULÁŘ Č.1 - 2. soubor

4		Nevyhovující body v projektu
4.1		typ formuláře
4.2		pořadové číslo v rámci typ
4.3		body ve formuláři
4.4		poznámka



Vypracoval: Novotný


Dne: 22.07.99


Podpis: 

Evidenční číslo projektu: 80478 strana: 2

Formulář č.2B - Vymezení majetku části subjektu

PČ	Bod	Název	
1		Číslo formuláře	
1.1		typ formuláře	2B
1.2		poř.číslo formuláře daného typu	01
2		Identifikace subjektu	
2.1		IČO	45797072
2.2		právní forma subjektu	K
2.3		zakladatel	0112
2.4		odvětví	11
2.5		název	POZEMKOVÝ FOND ČR
2.6		adresa	VE SMEČKÁCH 33
2.7		PSČ	110 00
2.8		město, obec	PRAHA 1
2.9		hlavní předmět činnosti	PRIVATIZACE ZEMĚDĚLSKÉHO MAJETKU
3		Podíl majetkové účasti státu (%)	100.00





Vypracoval: Novotný Dne: 22.07.99 Podpis: 

Evidenční číslo projektu: 80478 strana: 3

Formulář Č.2B - pokračování

4	Majetek subjektu	
4.1	aktiva (tis. Kč)	2659
4.2	pasíva	0
4.3	aktiva - pasíva	2659
4.4	hodnota pozemků	0
4.5	ostatní aktiva	0
4.6	privatiz. maj. celkem	2659
5	Majetek neřešený projektem	
5.1	Řeší jiný projekt	
5.11	aktiva (tis. Kč)	0
5.12	pasíva	0
5.13	celkem (aktiva - pasíva)	0
5.2	Nadále státní	
5.21	aktiva (tis. Kč)	7289631
5.22	pasíva	0
5.23	celkem (aktiva - pasíva)	7289631
5.3	Jiné restituce	
5.31	aktiva (tis. Kč)	0
5.32	pasíva	0
5.33	celkem (aktiva - pasíva)	0
5.4	Není řešen	
5.41	aktiva (tis. Kč)	0
5.42	pasíva	0
5.43	celkem (aktiva - pasíva)	0
5.5	Neřešený majetek celkem	
5.51	aktiva (tis. Kč)	7289631
5.52	pasíva	0
5.53	celkem (aktiva - pasíva)	7289631
6	Termín zrušení podniku	
7	Stanov.subj. k projektu	
8	Stanovisko zakladatele	



Vypracoval: Novotný Dne: 22.07.99 Podpis: 

Evidenční číslo projektu: 80478 strana: 4

Formulář č.4B-Samostatně privatizovaná jednotka - veřejná soutěž

PČ	Bod	Název	
1		Číslo jednotky	2 001
2		Identifikace sam.priv.jednotky	
2.1		název	SKLAD MTZ S KOMUNIKACÍ S POZEMKY - PŮV.SUBJ: ST.ST. HANUŠOVICE, S.P.
2.2		adresa	HYNČICE N. MORAVOU
2.3		PSČ	788 33
2.4		město, obec	HANUŠOVICE
2.5		hlavní předmět činnosti	SKLADOVÁNÍ
2.6		počet pracovníků v roce 1996	0
3		Majetek jednotky	
3.1		aktiva (tis. Kč)	1042
3.2		pasíva	0
3.3		aktiva - pasíva	1042
3.4		hodnota pozemků	0
3.5		ostatní aktiva	0
3.6		hod.nep.maj.po vypoř.	0
3.7		tržby z prodeje zásob	0
3.8		majetek jedn.celkem	1042
4		Orientační cena	1042
5		Způsob stanovení orientační ceny	e

Pozemkový fond
Česká republika
Šumperk

Hannu

Vypracoval: Novotný Dne: 22.07.99 Podpis: *Novotný*

Evidenční číslo projektu: 80478	strana: 5
---------------------------------	-----------

Formulář č.4B - pokračování

6	Termín vyhlášení a vyhodnocení nab.řízení	c
8	Možnost účasti zahr.kapitálu	a


Formulář č.4B - 2.soubor


7	Organizátor soutěže	
7.1	číslo jednotky	2 001
7.2	jméno	POZEMKOVÝ FOND ČESKÉ REPUBLIKY VE SMEČKÁCH 33
7.3	adresa	
7.4	PSČ	110 00
7.5	město, obec	PRAHA 1
7.6	země	ČESKÁ REPUBLIKA

Formulář č.4B - 3.soubor

9	V případě, že platí bod 6 a), uveďte	
	Předpokládaný kupec	
9.1	číslo jednotky	
9.2	postavení kupce	
9.3	název/jméno kupce	
9.4	adresa	
9.5	PSČ	
9.6	město, obec	
9.7	kupní cena	
9.8	způsob stanovení kupní ceny	
9.9	způsob úhrady ceny	
9.10	návrh textu smlouvy	

Pozemkový fond
České republiky
Šumpark



Vypracoval: Novotný	Dne: 22.07.99	Podpis: 
---------------------	---------------	---


Evidenční číslo projektu: 80478

strana: 6

Formulář č.4B-Samostatně privatizovaná jednotka - veřejná soutěž

PČ	Bod	Název	
1		Číslo jednotky	2 002
2		Identifikace sam.priv.jednotky	
2.1		název	ODCHOVNA A KRAVÍN V K.Ú.VOJTÍŠKOV BEZ POZEMKŮ - PŮV.SUBJ: ST. ST. HANUŠOVICE, S.P.
2.2		adresa	VOJTÍŠKOV
2.3		PSČ	788 33
2.4		město, obec	HANUŠOVICE
2.5		hlavní předmět činnosti	ŽIVOČIŠNÁ VÝROBA
2.6		počet pracovníků v roce 1996	0
3		Majetek jednotky	
3.1		aktiva (tis. Kč)	1289
3.2		pasíva	0
3.3		aktiva - pasíva	1289
3.4		hodnota pozemků	0
3.5		ostatní aktiva	0
3.6		hod.nep.maj.po vypoř.	0
3.7		tržby z prodeje zásob	0
3.8		majetek jedn.celkem	1289
4		Orientační cena	1289
5		Způsob stanovení orientační ceny	e

Právní zástupce:



Vypracoval: Novotný

Dne: 22.07.99

Podpis: 

Evidenční číslo projektu: 80478

strana: 7

Formulář č.4B - pokračování

6	Termín vyhlášení a vyhodnocení nab.řízení	c
8	Možnost účasti zahr.kapitálu	a

Formulář č.4B - 2.soubor

7	Organizátor soutěže	
7.1	číslo jednotky	2 002
7.2	jméno	POZEMKOVÝ FOND ČESKÉ REPUBLIKY VE SMEČKÁCH 33
7.3	adresa	
7.4	PSČ	110 00
7.5	město, obec	PRAHA 1
7.6	země	ČESKÁ REPUBLIKA

Formulář č.4B - 3.soubor


9	V případě, že platí bod 6 a), uveďte Předpokládaný kupec	
9.1	číslo jednotky	
9.2	postavení kupce	
9.3	název/jméno kupce	
9.4	adresa	
9.5	PSČ	
9.6	město, obec	
9.7	kupní cena	
9.8	způsob stanovení kupní ceny	
9.9	způsob úhrady ceny	
9.10	návrh textu smlouvy	



Vypracoval: Novotný

Dne: 22.07.99

Podpis:



Evidenční číslo projektu: 80478

strana: 8


Formulář č.4B-Samostatně privatizovaná jednotka - veřejná soutěž

PČ	Bod	Název	
1		Číslo jednotky	2 003
2		Identifikace sam.priv.jednotky	
2.1		název	KRAVÍN V K.Ú. KŘIVÁ VODA S POZ EMKY - PŮV.SUBJ: ST.ST. HANUŠO VICE, S.P.
2.2		adresa	KŘIVÁ VODA
2.3		PSČ	788 33
2.4		město, obec	HANUŠOVICE
2.5		hlavní předmět činnosti	ŽIVOČIŠNÁ VÝROBA
2.6		počet pracovníků v roce 1996	0
3		Majetek jednotky	
3.1		aktiva (tis. Kč)	96
3.2		pasíva	0
3.3		aktiva - pasíva	96
3.4		hodnota pozemků	0
3.5		ostatní aktiva	0
3.6		hod.nep.maj.po vypoř.	0
3.7		tržby z prodeje zásob	0
3.8		majetek jedn.celkem	96
4		Orientační cena	96
5		Způsob stanovení orientační ceny	e

Vypracoval: Novotný

Dne: 22.07.99

Podpis:



Evidenční číslo projektu: 80478	strana: 9
---------------------------------	-----------

Formulář č.4B - pokračování


6	Termín vyhlášení a vyhodnocení nab.řízení	c
8	Možnost účasti zahr.kapitálu	a

Formulář č.4B - 2.soubor

7	Organizátor soutěže	
7.1	číslo jednotky	2 003
7.2	jméno	POZEMKOVÝ FOND ČESKÉ REPUBLIKY VE SMEČKÁCH 33
7.3	adresa	
7.4	PSČ	110 00
7.5	město, obec	PRAHA 1
7.6	země	ČESKÁ REPUBLIKA

Formulář č.4B - 3.soubor

9	V případě, že platí bod 6 a), uveďte	
9.1	Předpokládaný kupec	
9.2	číslo jednotky	
9.2	postavení kupce	
9.3	název/jméno kupce	
9.4	adresa	
9.5	PSČ	
9.6	město, obec	
9.7	kupní cena	
9.8	způsob stanovení kupní ceny	
9.9	způsob úhrady ceny	
9.10	návrh textu smlouvy	

Vypracoval: Novotný	Dne: 22.07.99	Podpis: 
---------------------	---------------	---

Evidenční číslo projektu: 80478

strana: 10

Formulář č.4B-Samostatně privatizovaná jednotka - veřejná soutěž


PČ	Bod	Název	
1		Číslo jednotky	2 004
2		Identifikace sam.priv.jednotky	
2.1		název	HOSPODÁŘ.BUDOVA Č.P.35 S KOMUNIKACÍ HABARTICE U JINDŘICHOVA S POZEMKY - PŮV.SUBJ: ST.ST. H ANUŠOVICE, S.P.
2.2		adresa	HABARTICE U JINDŘICHOVA
2.3		PSČ	788 23
2.4		město, obec	JINDŘICHOV U ŠUMPERKA
2.5		hlavní předmět činnosti	ZEMĚDĚLSKÁ VÝROBA
2.6		počet pracovníků v roce 1996	0
3		Majetek jednotky	
3.1		aktiva (tis. Kč)	196
3.2		pasíva	0
3.3		aktiva - pasíva	196
3.4		hodnota pozemků	0
3.5		ostatní aktiva	0
3.6		hod.nep.maj.po vypoř.	0
3.7		tržby z prodeje zásob	0
3.8		majetek jedn.celkem	196
4		Orientační cena	196
5		Způsob stanovení orientační ceny	e

Pozemkový fond
Česká republika
Šumperk

Vypracoval: Novotný

Dne: 22.07.99

Podpis:



Evidenční číslo projektu: 80478

strana: 11

Formulář č.4B - pokračování

6	Termín vyhlášení a vyhodnocení nab.řízení	c
8	Možnost účasti zahr.kapitálu	a

Formulář č.4B - 2.soubor


7	Organizátor soutěže	
7.1	číslo jednotky	2 004
7.2	jméno	POZEMKOVÝ FOND ČESKÉ REPUBLIKY VE SMEČKÁCH 33
7.3	adresa	
7.4	PSČ	110 00
7.5	město, obec	PRAHA 1
7.6	země	ČESKÁ REPUBLIKA

Formulář č.4B - 3.soubor

9	V případě, že platí bod 6 a), uveďte Předpokládaný kupec	
9.1	číslo jednotky	
9.2	postavení kupce	
9.3	název/jméno kupce	
9.4	adresa	
9.5	PSČ	
9.6	město, obec	
9.7	kupní cena	
9.8	způsob stanovení kupní ceny	
9.9	způsob úhrady ceny	
9.10	návrh textu smlouvy	

Vypracoval: Novotný

Dne: 22.07.99

Podpis: 


Evidenční číslo projektu: 80478

strana: 12

Formulář č.4F - Samostatně privat. jednotka - bezúplatný převod

PČ	Bod	Název	
1		Číslo jednotky	6 001
2		Identifikace sam.priv.jednotky	
2.1		název	VODOVOD K.Ú.VYSOKÁ U MALÉ MORA VY A KOMUNIKACE K.Ú.VYS.POTOK BEZ POZEMKŮ - PŮV.SUBJ: ST.ST. HANUŠOVICE, S.P.
2.2		adresa	VYSOKÁ U MALÉ M ORAVY
2.3		PSČ	788 33
2.4		město, obec	HANUŠOVICE
2.5		hlavní předmět činnosti	ZÁSOBOVÁNÍ
2.6		počet pracovníků v roce 1996	0
3		Majetek jednotky	
3.1		aktiva (tis. Kč)	36
3.2		pasíva	0
3.3		aktiva - pasíva	36
3.4		hodnota pozemků	0
3.5		ostatní aktiva	0
3.6		hod.nep.maj.po vypoř.	0
3.7		tržby z prodeje zásob	0
3.8		majetek jedn.celkem	36


Samostatně privatizovaná jednotka

Vypracoval: Novotný
 Dne: 22.07.99
 Podpis: 

Vypracoval: Novotný

Dne: 22.07.99

Podpis:



Evidenční číslo projektu: 80478

strana: 13


Formulář č.4F - pokračování

PČ	Bod	Název	
4		Navržený vlastník	
4.1		vlastník	a
4.2		název/jméno vlastn.	OBEC MALÁ MORAV A
4.3		adresa	HANUŠOVICE
4.4		PSČ	788 33
4.5		město, obec	HANUŠOVICE HANUŠOVICE
4.6		termín převodu	. .

Vypracoval: Novotný

Dne: 22.07.99

Podpis:



4. FORMULÁŘ Č.1

PRŮVODNÍ LIST PRIVATIZAČNÍHO PROJEKTU č. 80478

1. Předkladatel projektu

POZEMKOVÝ FOND ČR
VE SMEČKÁCH 33 , 110 00 PRAHA 1

2. Vztah předkladatele k majetku, určenému k privatizaci podle tohoto projektu:

SPRÁVCE NEMOVITÉHO MAJETKU ZE ZÁKONA Č. 229/91 SB.

3. Projekt předložen zakladateli k posouzení dne: 22.07.1999

4. Seznam příloh:

4.1. Tabulka č. 1:

"Použití majetku jednotlivých subjektů".

4.2. Tabulka č.2

5. Přílohy, kterými projekt doplní zakladatel před jeho předložením ke schválení:

5.1. Stanovisko všech subjektů, jejichž majetek je určen k privatizaci podle tohoto projektu, pokud nejsou samy zpracovatelem (§ 7, odst. 2 zák. 92/1991 Sb., o převodech majetku státu na jiné osoby).

V TĚCHTO TYPECH PROJEKTŮ SE NEVYPLŇUJE

5.2. Stanovisko zakladatele podle § 8 odst. 1 zákona č. 92/1991 Sb., o převodech majetku státu na jiné osoby:

ZAKLADATEL DOPORUČUJE PŘEDLOŽENÝ PRIVATIZAČNÍ PROJEKT KE SCHVÁLENÍ S TÍM, ŽE SE JEDNÁ O ZBYLÝ MAJETEK PODNIKŮ ZEMĚDĚLSKÉ PRVOVÝROBY PO PRIVATIZACI A JEHO NABÍDCE RESTITUENTŮM JAKO RESTITUČNÍ NÁHRADY.

6. Ekologický audit byl zpracován v zakladatelském projektu státního podniku St.st. Hanušovice, s.p. číslo 15129.

4.1. TABULKA č.1 - POUŽITÍ MAJETKU JEDNOTLIVÝCH SUBJEKTŮ
k evidenčnímu č. projektu: 80478

Sčítavý	PRIVATIZOVANÝ SUBJEKT	Majetek			Majetek neřešený tímto projektem				Natu- rální res- ti- tuce	Majetek nepouž. pro podni- katel- ské účely	
		Celkem	Z toho		Majetek neřešený celkem	Z toho majetek					
			v ČR	v SR		neřešený z důvodů nevyjas- nění restit. nároků	zůstá- vajících ve vlast. státu	Feščí jiný subjekt			neřeš. z jiných důvodů
1	2	3	4	5	6	7	8	9	10	11	
1	AKTIVA CELKEM (č. 2A-02)	7292290	7292290		7289631		7289631				
2	CIZÍ ZDROJE (č. 2A-02)										
3	MAJETEK SUBJEKTU ZAHRNUTÝ V ÚČETNÍC. F.1 - F.2	7292290	7292290		7289631		7289631				
4	HMOTNÁ AKTIVA NEZACHYCENÁ V ÚČETNICTVÍ CELKEM										
4.1	POZEMKY CELKEM										
4.2	OSTATNÍ HMOTNÁ AKTIVA CELKEM										
5	MAJETEK NEPOUŽ. PRO PODNIKATELSKÉ ÚČELY, HODNOTA PROSTŘEDKŮ POSKYTNUTÝCH NA ODDLUŽENÍ										
6	TRŽBY Z PRODEJE ZÁSOB Z MAJETKU DC MALÉ PRIVATIZACE										
7	MAJETEK SUBJEKTU CELKEM	7292290	7292290		7289631		7289631				

Sčítavý	PRIVATIZOVANÝ SUBJEKT	Veřejná dražba v malé privati- zaci	Veřejné dražba ve velké privati- zaci	Veřejná soutěž	Přímý prodej	Akciová spole- čnost	Bez- úplatný převod	Privat. majet. účastí na pod.
1	AKTIVA CELKEM (č. 2A-02)			2623				36
2	CIZÍ ZDROJE (č. 2A-02)							
3	MAJETEK SUBJEKTU ZAHRNUTÝ V ÚČETNÍC. F.1 - F.2			2623				36
4	HMOTNÁ AKTIVA NEZACHYCENÁ V ÚČETNICTVÍ CELKEM							
4.1	POZEMKY CELKEM							
4.2	OSTATNÍ HMOTNÁ AKTIVA CELKEM							
5	MAJETEK NEPOUŽ. PRO PODNIKATELSKÉ ÚČELY, HODNOTA PROSTŘEDKŮ POSKYTNUTÝCH NA ODDLUŽENÍ							
6	TRŽBY Z PRODEJE ZÁSOB Z MAJETKU DC MALÉ PRIVATIZACE							
7	MAJETEK SUBJEKTU CELKEM			2623				36

Handwritten signature and stamp at the bottom of the page.

4.2. TABULKA č.2 - PŘEHLED O MAJETKU SAMOSTATNĚ PRIVATIZOVANÝCH JEDNOTEK k evidenčnímu č. projektu: 80478

Kód S:	PRIVATIZOVANÁ JEDNOTKA	M A J E T E K			POUŽITÍ MAJETKU JEDNOTLIVÝMI PRIVAT. SUBJEKTY			
		CELKEM	V ČR	V SR	SUBJEKT 2001	SUBJEKT 2002	SUBJEKT 2003	SUBJEKT 2004
2		3	4	5	6	7	8	
1	AKTIVA CELKEM ÚČ. 2A-12	2659	2659		1042	1289	96	196
2	ČISTÉ ZDROJE ÚČ. 2A-12							
3	MAJETEK SUBJEKTU ZAHRNOUJÍCÍ ÚČETNÍC. F.1 - F.2	2659	2659		1042	1289	96	196
4	HMOTNÁ AKTIVA NEZACHYCENA V ÚČETNICTVÍ CELKEM							
5 t o h o	POZEMKY CELKEM							
	OSTATNÍ HMOTNÁ AKTIVA CELKEM							
6	MAJETEK SUBJEKTU CELKEM	2659	2659		1042	1289	96	196
7	TRŽBY Z PRODEJE ZÁSOB Z MAJETKU DO MALÉ PRIVATIZACE							

[Handwritten signature]

4.2. TABULKA č.2 - PŘEHLED O MAJETKU SAMOSTATNĚ PRIVATIZOVANÝCH JEDNOTEK k evidenčnímu č. projektu: 80478

PRIVATIZOVANÁ JEDNOTKA	POUŽITÍ MAJETKU JEDNOTLIVÝMI PRIVATIZOVANÝMI SUBJEKTY						
	SUBJEKT 6001	SUBJEKT 0000	SUBJEKT 0000	SUBJEKT 0000	SUBJEKT 0000	SUBJEKT 0000	SUBJEKT 0000
9	10	11	12	13	14	15	
1 AKTIVA CELKEM č.č. 2A-32	36						
2 ZDROJE č.č. 2A-32							
3 MAJETEK SUBJEKTU ZÁHRNUTÝ V ÚČETNÍC. č.č. - 8.2	36						
4 HMOTNÁ AKTIVA NEZACHYCENÁ V ÚČETNICTVÍ CELKEM							
5 POZEMKY CELKEM							
6 OSTATNÍ HMOTNÁ AKTIVA CELKEM							
7 MAJETEK SUBJEKTU CELKEM	36						
8 TRŽBY Z PRODEJE ZÁSOB Z MAJETKU DO MALÉ PRIVATIZACE							

5. FORMULÁŘ Č. 2B

Evidenční číslo projektu: 80478

VYMEZENÍ MAJETKU SUBJEKTU URČENÉHO K PRIVATIZACI PODLE TOHOTO PROJEKTU, JE-LI PŘEDMĚTEM PROJEKTU POUZE ČÁST MAJETKU SUBJEKTU

1. Název subjektu: POZEMKOVÝ FOND ČR
2. Sídlo a adresa: VE SMEČKÁCH 33
110 00
PRAHA 1
3. IČO : 45797072
4. Zakladatel : POZEMKOVÝ FOND ČR
5. Právní forma : PODNIKATELSKÝ SUBJEKT
6. V případě privatizačního projektu majetkové účasti státu na podnikání jiných právnických osob:
NETÝKÁ SE
7. Stručná charakteristika subjektu:
PRIVATIZACE ZEMĚDĚLSKÉHO MAJETKU
8. Vymezení a stručná charakteristika majetku určeného k privatizaci podle tohoto projektu (dále jen "privatizovaný majetek"):
MAJETEK VE SPRÁVĚ POZEMKOVÉHO FONDU
9. Ekonomická charakteristika subjektu:
NEVYPLŇUJE SE
10. Odůvodnění privatizace části majetku subjektu podle tohoto projektu:
PRIVATIZACE STÁTNÍHO MAJETKU, KTERÝ MÁ PF ČR ZE ZÁKONA 229/1991 SB. VE SPRÁVĚ A KTERÝ DOPOSUD NEBYL PRIVATIZOVÁN

11. Privatizovaný majetek zahrnutý v rozvaze:

AKTIVA CELKEM	:	2659 tis.Kč
CIZÍ ZDROJE	:	0 tis.Kč
MAJETEK SUBJEKTU ZAHRNUTÝ V ROZVAZE:		2659 tis.Kč

12. Pozemky, které nejsou vedeny v účetnictví:

0 tis.Kč

13. Ostatní hmotná aktiva, která nejsou vedena v účetnictví:

0 tis.Kč

14. Privatizovaný majetek celkem: 2659 tis.Kč

15. Nehmotná aktiva, která nejsou vedena v účetnictví, která se vztahují k privatizovanému majetku:

NEJSOU

16. Vymezení majetku subjektu, který není řešen tímto projektem, a odůvodnění tohoto postupu:

NEUVÁDÍ SE

17. Údaje o tom, jakým způsobem stát privatizovaný majetek nabyl:

MAJETEK, KTERÝ PŘEŠEL DO SPRÁVY PF PODLE ZÁKONA 229/91 SB.

18. Termín (termíny), ke kterému zakladatel vyjme část (části) majetku podniku:

KE DNI REALIZACE PROJEKTU

19. Způsob převodu práv průmyslového nebo jiného duševního vlastnictví, pokud jsou tato práva majetkem subjektu a vztahují se k privatizovanému majetku:

NEJSOU

Účetní jednotka : POZEMKOVÝ FOND ČR (K FORMULÁŘI 2B)
Evidenční č. projektu: 80478


ROZVAHA PRIVATIZOVANÉHO MAJETKU K 30.06.1999 V TISÍCÍCH KČ

A K T I V A			Běžné účetní období		
označ.		řád	brutto	korekce	netto
a	b	c	1	2	3
	AKTIVA CELKEM	001	5118	2459	2659
A.	Pohl.za upsané VJ	002			
B.	Stálá aktiva	003	5118	2459	2659
B.I.	Nehmotný IM	004			
B.II.	Hmotný IM	012	5118	2459	2659
	z toho pozemky	013	59		59
B.III.	Finanční invest.	022			
C.	Oběžná aktiva	028			
C.I.	Zásoby	029			
C.II.	Dlouhod.pohledáv.	036			
C.III.	Krátkod.pohledáv.	042			
C.IV.	Finanční majetek	051			
D.	Ostatní aktiva	055			
D.I.	Časové rozlišení	056			
D.II.	Dohadné úč.aktiv.	060			
P A S I V A			Stav v běžném období		
označ.		řád	5		
a	b	c			
	PASÍVA CELKEM	061		2659	
A.	Vlastní jmění	062		2659	
A.I.	Základní jmění	063		2659	
A.II.	Kapitálové fondy	066			
A.III.	Fondy za zisku	071			
A.IV.	HV minulých let	075			
A.V.	HV běžného období	078			
B.	Cizí zdroje	079			
B.I.	Rezervy	080			
B.II.	Dlouhodob.závazky	084			
B.III.	Krátkodob.závazky	091			
B.IV.	Bankovní úvěry	101			
C.	Ostatní pasíva	105			
C.I.	Časové rozlišení	106			
C.II.	Dohadné úč.pasiv.	060			

Vedoucí ÚP PF ČR
(podpis, razítko)

Pozemkový fond
České republiky
Súperperk


Vedoucí sekce ekonomické PF ČR
(podpis, razítko)


Pozemkový fond České republiky
sekce ekonomiky fondu
Ve Smečkách 33, 110 00 Praha 1

Účetní jednotka : POZEMKOVÝ FOND ČR (K FORMULÁŘI 2B)
Evidenční č. projektu: 80478

Přehled o majetku subjektu určeného k privatizaci

		PRIVATIZOVANÁ JEDNOTKA
1.	AKTIVA CELKEM (ř. 1 výkazu Rozvaha Úč POD 1 - 01)	2659
2.	CIZÍ ZDROJE (ř.79 výkazu Rozvaha Úč POD 1 - 01)	
3.	MAJETEK JEDNOTKY ZAHRNUTÝ V ÚČETNICTVÍ (ROZVAZE) ř.1-ř.2	2659
4.	ODBORNÝ ODHAD HODNOTY PPS PLNĚ ODEPS. PŘI ZAŘAZENÍ DO POUŽITÍ	
5.	NÁKLADY NA MODERN. A REKONSTR. ZP HRAZENÉ Z PROVOZ.PROSTŘEDKŮ	
6.	JINÁ HMOTNÁ A NEHMOTNÁ AKTIVA NEUVEDENÁ V ÚČET. ZAHRNUTÁ VE SCHVÁLENÉM PRIVATIZ. PROJEKTU	
7.	HMOTNÝ MAJ.VEDENÝ NA PODROZVAH. ÚČTECH (POHLED. ZA MANKA ATD.)	
8.	ZAŘÍZENÍ PODNIKOVÉ SPOLEČENSKÉ SPOTŘEBY PLNĚ ODEPSANÉ	
9.	MAJETEK JEDNOTKY CELKEM (součet ř.3 až 10)	2659



Formulář č. 4B

Evidenční č. projektu: 80478

SAMOSTATNĚ PRIVATIZOVANÁ JEDNOTKA 2001
PRIVATIZACE NA ZÁKLADĚ VÝSLEDKU VEŘEJNÉ SOUTĚŽE

1. Vymezení samostatně privatizované jednotky:

Okres: ŠUMPERK

Obec : HANUŠOVICE

Název: SKLAD MTZ S KOMUNIKACÍ S POZEMKY - PŮV.SUBJ: ST.ST.
HANUŠOVICE, S.P.

2. Stručná charakteristika samostatně privatizované jednotky:

Sklad MTZ s komunikací, včetně pozemku st.p.č. 111 v k.ú.Hynčice nad Moravou. Montovaná oblouková hala, plechový plášť, betonová podlaha. Komunikace jsou betonové panely přiléhající k hale. Restituenti nemají zájem.

3. Ekonomická charakteristika samostatně privatizované jednotky:

NEVYPLŇUJE SE

4. Majetek samostatně privatizované jednotky zahrnutý v rozvaze subjektu:

AKTIVA CELKEM	:	1042 tis.Kč
CIZÍ ZDROJE	:	0 tis.Kč
MAJETEK SAMOSTATNĚ PRIVATIZOVANÉ JEDN. ZAHRNUTÝ V ROZVAZE SUBJEKTU	:	1042 tis.Kč

5. Pozemky, oceněné podle vyhlášky č. 279/97 Sb., které nejsou vedeny v účetnictví:
NEJSOU

6. Ostatní hmotná aktiva, která nejsou vedena v účetnictví (zhodnocení a předměty postupné spotřeby viz. příloha):

0 tis.Kč

7. Hodnota majetku nepoužitelného pro podnikatelské účely po vypořádání:

NENÍ

8. Předpokládaná výše tržeb z prodeje zásob související s majetkem navrženým k privatizaci formou veřejné dražby podle zákona č. 427/1990 Sb., o převodech vlastnictví státu k některým věcem na jiné právnické nebo fyzické osoby:

NEJSOU PŘEDMĚTEM PRIVATIZACE

9. Majetek privatizované jednotky celkem: 1042 tis.Kč
10. Nehmotná aktiva, která nejsou vedena v účetnictví:
NEJSOU
11. Práva a povinnosti vyplývající z uzavřených smluv a vztahující se k této samostatně privatizované jednotce:
NEJSOU
12. Zdůvodnění použité metody privatizace:
JEDNÁ SE O MAJETEK, KTERÝ ZBYL PO PRIVATIZACI STÁTNÍHO PODNIKU A NYNÍ JE VE SPRÁVĚ PF ČR.
13. Údaje o tom, že majetek státu nabízený ve veřejné soutěži není předmětem možných restitučních nároků oprávněných osob podle platných právních předpisů nebo že tyto nároky byly vypořádány jiným způsobem (poskytnutí akcií):
MAJETEK BYL NABÍZEN NA NEPŘÍMÉ RESTITUCE A BYL RESTITUENTY ODMÍTNUT.
14. Omezení ze strany jiných subjektů:
NENÍ
15. Orientační cena, která bude oznámena při vyhlášení veřejné soutěže:
ÚČETNÍ HODNOTA 1042 tis.Kč

16. Způsob zajištění převodů úvěrů, práv a závazků:

NEJSOU

17. Kriteria veřejné soutěže:

VÝŠE NABÍDKY

18. Okruh účastníků řízení:

OKRUH ÚČASTNÍKŮ NEOMEZEN (TUZEMŠTÍ I ZAHRANIČNÍ ÚČASTNÍCI)

19. Okruh osob a orgánů, které se budou na vyhodnocování veřejné soutěže podílet:

KOMISE SESTAVENÁ PF ČR

20. Formulace nabídky pro účastníky veřejné soutěže:

BLIŽŠÍ INFORMACE LZE ZÍSKAT NA ÚP PF

Šumperk

Nemocniční 53

78785 Šumperk

Tel.: 0649/212311

21. Způsob vyhlášení veřejné soutěže:

ZVEŘEJNĚNÍM V TISKU

22. Termín vyhlášení a ukončení veřejné soutěže:

PO SCHVÁLENÍ PROJEKTU DLE HARMONOGRAMU PRACÍ PF ČR.
UKONČENÍ 30 DNŮ PO ZVEŘEJNĚNÍ V TISKU.

23. Způsob úhrady ceny prodávaného majetku:

SPLÁTKOVÝ REŽIM PRO ZEMĚDĚLSKOU PRVOVÝROBU

Četní jednotka : SKLAD MTZ S KOMUNIKACÍ S POZEMKY -
 PŮV.SUBJ: ST.ST. HANUŠOVICE, S.P.
 Evidenční č. projektu: 80478
 Číslo subjektu : 2001

ROZVAHA PRIVATIZOVANÉHO MAJETKU K 30.06.1999 V TISÍCÍCH KČ

A K T I V A			Běžné účetní období		
označ. a	b	řád c	brutto 1	korekce 2	netto 3
	AKTIVA CELKEM	001	1181	139	1042
A.	Pohl.za upsané VJ	002			
B.	Stálá aktiva	003	1181	139	1042
B.I.	Nehmotný IM	004			
B.II.	Hmotný IM	012	1181	139	1042
	z toho pozemky	013	39		39
B.III.	Finanční invest.	022			
C.	Oběžná aktiva	028			
C.I.	Zásoby	029			
C.II.	Dlouhod.pohledáv.	036			
C.III.	Krátkod.pohledáv.	042			
C.IV.	Finanční majetek	051			
D.	Ostatní aktiva	055			
D.I.	Časové rozlišení	056			
D.II.	Dohadné úč.aktiv.	060			
P A S I V A			Stav v běžném období		
označ. a	b	řád c	5		
	PASÍVA CELKEM	061		1042	
A.	Vlastní jmění	062		1042	
A.I.	Základní jmění	063		1042	
A.II.	Kapitálové fondy	066			
A.III.	Fondy za zisku	071			
A.IV.	HV minulých let	075			
A.V.	HV běžného období	078			
B.	Cizí zdroje	079			
B.I.	Rezervy	080			
B.II.	Dlouhodob.závazky	084			
B.III.	Krátkodob.závazky	091			
B.IV.	Bankovní úvěry	101			
C.	Ostatní pasíva	105			
C.I.	Časové rozlišení	106			
C.II.	Dohadné úč.pasiv.	060			

Vedoucí ÚP PF ČR
 (podpis, razítko)

Pozemkový fond
 České republiky
 Šumperk

Vedoucí sekce ekonomické PF ČR
 (podpis, razítko)

Pozemkový fond České republiky
 sekce ekonomiky fondu
 Ve Smečkách 33, 110 00 Praha 1

02

Účetní jednotka : SKLAD MTZ S KOMUNIKACÍ S POZEMKY -
PŮV.SUBJ: ST.ST. HANUŠOVICE, S.P.
Evidenční č. projektu: 80478
Číslo subjektu : 2001

Přehled o majetku samostatných privatizovaných jednotek

		PRIVATIZOVANÁ JEDNOTKA
1.	AKTIVA CELKEM (ř. 1 výkazu Rozvaha Úč POD 1 - 01)	1042
2.	CIZÍ ZDROJE (ř.79 výkazu Rozvaha Úč POD 1 - 01)	
3.	MAJETEK JEDNOTKY ZAHRNUTÝ V ÚČETNICTVÍ (ROZVAZE) ř.1-ř.2	1042
4.	ODBORNÝ ODHAD HODNOTY PPS PLNĚ ODEPS. PŘI ZAŘAZENÍ DO POUŽITÍ	
5.	NÁKLADY NA MODERN. A REKONSTR. ZP HRAZENÉ Z PROVOZ.PROSTŘEDKŮ	
6.	JINÁ HMOTNÁ A NEHMOTNÁ AKTIVA NEUVEDENÁ V ÚČET. ZAHRNUTÁ VE SCHVÁLENÉM PRIVATIZ. PROJEKTU	
7.	HMOTNÝ MAJ.VEDENÝ NA PODROZVAH. ÚČTECH (POHLED. ZA MANKA ATD.)	
8.	ZAŘÍZENÍ PODNIKOVÉ SPOLEČENSKÉ SPOTŘEBY PLNĚ ODEPSANÉ	
9.	HODNOTA MAJETKU NEPOUŽ. PRO PODNIKAT. ÚČELY PO VYPOŘÁDÁNÍ	
10.	PŘEDPOKLÁDANÁ VÝŠE TRŽEB Z PRODEJE ZÁSOB SOUVISEJÍCÍCH S MAJETKEM NAVRŽENÝM DO MALÉ PRIVATIZACE	
11.	MAJETEK JEDNOTKY CELKEM (součet ř.3 až 10)	1042



Formulář č. 4B

Evidenční č. projektu: 80478

SAMOSTATNĚ PRIVATIZOVANÁ JEDNOTKA 2002
PRIVATIZACE NA ZÁKLADĚ VÝSLEDKU VEŘEJNÉ SOUTĚŽE

1. Vymezení samostatně privatizované jednotky:

Okres: ŠUMPERK

Obec : HANUŠOVICE

Název: ODCHOVNA A KRAVÍN V K.Ú.VOJTÍŠKOV BEZ POZEMKŮ
PŮV.SUBJ: ST.ST. HANUŠOVICE, S.P.

2. Stručná charakteristika samostatně privatizované jednotky:

odchovna a kravín v k.ú.Vojtíškov, bez pozemku 61/1 a 61/2, patří Lesům ČR, ty nemají o objekty zájem. Zděná stavba z r 1900 a přístavba odchovny z r 1960, stropy dřevěné, okna částečně zasklená. Stavba členěna na stáje. Objekty bez vybavení. Nemovitost nevydána po III. kole veřejné nabídky pro oprávněné osoby na nepřímé náhrady.

3. Ekonomická charakteristika samostatně privatizované jednotky:

NEVYPLŇUJE SE

4. Majetek samostatně privatizované jednotky zahrnutý v rozvaze subjektu:

AKTIVA CELKEM	:	1289 tis.Kč
CIZÍ ZDROJE	:	0 tis.Kč
MAJETEK SAMOSTATNĚ PRIVATIZOVANÉ JEDN. ZAHRNUTÝ V ROZVAZE SUBJEKTU	:	1289 tis.Kč

5. Pozemky, oceněné podle vyhlášky č. 279/97 Sb., které nejsou vedeny v účetnictví:
NEJSOU

6. Ostatní hmotná aktiva, která nejsou vedena v účetnictví (zhodnocení a předměty postupné spotřeby viz. příloha):

0 tis.Kč

7. Hodnota majetku nepoužitelného pro podnikatelské účely po vypořádání:

NENÍ

8. Předpokládaná výše tržeb z prodeje zásob související s majetkem navrženým k privatizaci formou veřejné dražby podle zákona č. 427/1990 Sb., o převodech vlastnictví státu k některým věcem na jiné právnické nebo fyzické osoby:

NEJSOU PŘEDMĚTEM PRIVATIZACE

9. Majetek privatizované jednotky celkem: 1289 tis.Kč
10. Nehmotná aktiva, která nejsou vedena v účetnictví:
NEJSOU
11. Práva a povinnosti vyplývající z uzavřených smluv a vztahující se k této samostatně privatizované jednotce:
NEJSOU
12. Zdůvodnění použité metody privatizace:
JEDNÁ SE O MAJETEK, KTERÝ ZBYL PO PRIVATIZACI STÁTNÍHO
PODNIKU A NYNÍ JE VE SPRÁVĚ PF ČR.
13. Údaje o tom, že majetek státu nabízený ve veřejné soutěži není předmětem možných restitučních nároků oprávněných osob podle platných právních předpisů nebo že tyto nároky byly vypořádány jiným způsobem (poskytnutí akcií):
MAJETEK BYL NABÍZEN NA NEPŘÍMÉ RESTITUCE A BYL RESTITUENTY
ODMÍTNUT.
14. Omezení ze strany jiných subjektů:
NENÍ
15. Orientační cena, která bude oznámena při vyhlášení veřejné soutěže:
ÚČETNÍ HODNOTA 1289 tis.Kč

16. Způsob zajištění převodů úvěrů, práv a závazků:
NEJSOU
17. Kriteria veřejné soutěže:
VÝŠE NABÍDKY
18. Okruh účastníků řízení:
OKRUH ÚČASTNÍKŮ NEOMEZEN (TUZEMŠTÍ I ZAHRANIČNÍ ÚČASTNÍCI)
19. Okruh osob a orgánů, které se budou na vyhodnocování veřejné soutěže podílet:
KOMISE SESTAVENÁ PF ČR
20. Formulace nabídky pro účastníky veřejné soutěže:
BLIŽŠÍ INFORMACE LZE ZÍSKAT NA ÚP PF
Šumperk
Nemocniční 53
78785 Šumperk
Tel.: 0649/212311
21. Způsob vyhlášení veřejné soutěže:
ZVEŘEJNĚNÍM V TISKU
22. Termín vyhlášení a ukončení veřejné soutěže:
PO SCHVÁLENÍ PROJEKTU DLE HARMONOGRAMU PRACÍ PF ČR.
UKONČENÍ 30 DNŮ PO ZVEŘEJNĚNÍ V TISKU.
23. Způsob úhrady ceny prodávaného majetku:
SPLÁTKOVÝ REŽIM PRO ZEMĚDĚLSKOU PRVOVÝROBU

Účetní jednotka : ODCHOVNA A. KRAVÍN V K.Ú.VOJTÍŠKOV BEZ
 POZEMKŮ - PŮV.SUBJ: ST.ST. HANUŠOVICE,S.P.
 Evidenční č. projektu: 80478
 číslo subjektu : 2002

ROZVAHA PRIVATIZOVANÉHO MAJETKU K 30.06.1999 V TISÍCÍCH KČ

A K T I V A			Běžné účetní období		
označ. a	b	řád c	brutto 1	korekce 2	netto 3
	AKTIVA CELKEM	001	2888	1599	1289
A.	Pohl.za upsané VJ	002			
B.	Stálá aktiva	003	2888	1599	1289
B.I.	Nehmotný IM	004			
B.II.	Hmotný IM	012	2888	1599	1289
	z toho pozemky	013			
B.III.	Finanční invest.	022			
C.	Oběžná aktiva	028			
C.I.	Zásoby	029			
C.II.	Dlouhod.pohledáv.	036			
C.III.	Krátkod.pohledáv.	042			
C.IV.	Finanční majetek	051			
D.	Ostatní aktiva	055			
D.I.	Časové rozlišení	056			
D.II.	Dohadné úč.aktiv.	060			
P A S I V A			Stav v běžném období		
označ. a	b	řád c	5		
	PASÍVA CELKEM	061		1289	
A.	Vlastní jmění	062		1289	
A.I.	Základní jmění	063		1289	
A.II.	Kapitálové fondy	066			
A.III.	Fondy za zisku	071			
A.IV.	HV minulých let	075			
A.V.	HV běžného období	078			
B.	Cizí zdroje	079			
B.I.	Rezervy	080			
B.II.	Dlouhodob.závazky	084			
B.III.	Krátkodob.závazky	091			
B.IV.	Bankovní úvěry	101			
C.	Ostatní pasíva	105			
C.I.	Časové rozlišení	106			
C.II.	Dohadné úč.pasiv.	060			

Vedoucí ÚP PF ČR
 (podpis, razítko)

Pozemkový fond
 České republiky
 Šumperk

Vedoucí sekce ekonomické PF ČR
 (podpis, razítko)

Pozemkový fond České republiky
 sekce ekonomiky fondu
 Ve Smečkách 33, 110 00 Praha 1

účetní jednotka : ODCHOVNA A KRAVÍN V K.Ú.VOJTÍŠKOV BEZ
POZEMKŮ - PŮV.SUBJ: ST.ST. HANUŠOVICE,S.P.
Evidenční č. projektu: 80478
číslo subjektu : 2002

Přehled o majetku samostatných privatizovaných jednotek

		PRIVATIZOVANÁ JEDNOTKA
1.	AKTIVA CELKEM (ř. 1 výkazu Rozvaha ÚČ POD 1 - 01)	1289
2.	CIZÍ ZDROJE (ř.79 výkazu Rozvaha ÚČ POD 1 - 01)	
3.	MAJETEK JEDNOTKY ZAHRNUTÝ V ÚČETNICTVÍ (ROZVAZE) ř.1-ř.2	1289
4.	ODBORNÝ ODHAD HODNOTY PPS PLNĚ ODEPS. PŘI ZAŘAZENÍ DO POUŽITÍ	
5.	NÁKLADY NA MODERN. A REKONSTR. ZP HRAZENÉ Z PROVOZ.PROSTŘEDKŮ	
6.	JINÁ HMOTNÁ A NEHMOTNÁ AKTIVA NEUVEDENÁ V ÚČET. ZAHRNUTÁ VE SCHVÁLENÉM PRIVATIZ. PROJEKTU	
7.	HMOTNÝ MAJ.VEDENÝ NA PODROZVAH. ÚČTECH (POHLED. ZA MANKA ATD.)	
8.	ZAŘÍZENÍ PODNIKOVÉ SPOLEČENSKÉ SPOTŘEBY PLNĚ ODEPSANÉ	
9.	HODNOTA MAJETKU NEPOUŽ. PRO PODNIKAT. ÚČELY PO VYPOŘÁDÁNÍ	
10.	PŘEDPOKLÁDANÁ VÝŠE TRŽEB Z PRODEJE ZÁSOB SOUVISEJÍCÍCH S MAJETKEM NAVRŽENÝM DO MALÉ PRIVATIZACE	
11.	MAJETEK JEDNOTKY CELKEM (součet ř.3 až 10)	1289

[Handwritten signature]

Formulář č. 4B

Evidenční č. projektu: 80478

SAMOSTATNĚ PRIVATIZOVANÁ JEDNOTKA 2003
PRIVATIZACE NA ZÁKLADĚ VÝSLEDKU VEŘEJNÉ SOUTĚŽE

1. Vymezení samostatně privatizované jednotky:

Okres: ŠUMPERK
Obec : HANUŠOVICE
Název: KRAVÍN V K.Ú. KŘIVÁ VODA S POZEMKY - PŮV.SUBJ:
ST.ST. HANUŠOVICE,S.P.

2. Stručná charakteristika samostatně privatizované jednotky:

kravín v k.ú. Křivá Voda, včetně pozemku st.p.č.46, kravín z roku 1951, bez vybavení, kanalizace, střecha poškozená, v současnosti bez užití. Stavba bez podsklepení se skladem v půdním prostoru. Pozemek ve správě PF ČR. Nemovitost nevzdána po III. kole.

3. Ekonomická charakteristika samostatně privatizované jednotky:

NEVYPLŇUJE SE

4. Majetek samostatně privatizované jednotky zahrnutý v rozvaze subjektu:

AKTIVA CELKEM	:	96 tis.Kč
CIZÍ ZDROJE	:	0 tis.Kč
MAJETEK SAMOSTATNĚ PRIVATIZOVANÉ JEDN. ZAHRNUTÝ V ROZVAZE SUBJEKTU	:	96 tis.Kč

5. Pozemky, oceněné podle vyhlášky č. 279/97 Sb., které nejsou vedeny v účetnictví:
NEJSOU

6. Ostatní hmotná aktiva, která nejsou vedena v účetnictví (zhodnocení a předměty postupné spotřeby viz. příloha):

0 tis.Kč

7. Hodnota majetku nepoužitelného pro podnikatelské účely po vypořádání:

NENÍ

8. Předpokládaná výše tržeb z prodeje zásob související s majetkem navrženým k privatizaci formou veřejné dražby podle zákona č. 427/1990 Sb., o převodech vlastnictví státu k některým věcem na jiné právnické nebo fyzické osoby:

NEJSOU PŘEDMĚTEM PRIVATIZACE

9. Majetek privatizované jednotky celkem: 96 tis.Kč
10. Nehmotná aktiva, která nejsou vedena v účetnictví:
NEJSOU
11. Práva a povinnosti vyplývající z uzavřených smluv a vztahující se k této samostatně privatizované jednotce:
NEJSOU
12. Zdůvodnění použité metody privatizace:
JEDNÁ SE O MAJETEK, KTERÝ ZBYL PO PRIVATIZACI STÁTNÍHO
PODNIKU A NYNÍ JE VE SPRÁVĚ PF ČR.
13. Údaje o tom, že majetek státu nabízený ve veřejné soutěži není předmětem možných restitučních nároků oprávněných osob podle platných právních předpisů nebo že tyto nároky byly vypořádány jiným způsobem (poskytnutí akcií):
MAJETEK BYL NABÍZEN NA NEPŘÍMÉ RESTITUCE A BYL RESTITUENTY
ODMÍTNUT.
14. Omezení ze strany jiných subjektů:
NENÍ
15. Orientační cena, která bude oznámena při vyhlášení veřejné soutěže:
ÚČETNÍ HODNOTA 96 tis.Kč

16. Způsob zajištění převodů úvěrů, práv a závazků:
NEJSOU
17. Kriteria veřejné soutěže:
VÝŠE NABÍDKY
18. Okruh účastníků řízení:
OKRUH ÚČASTNÍKŮ NEOMEZEN (TUZEMŠTÍ I ZAHRANIČNÍ ÚČASTNÍCI)
19. Okruh osob a orgánů, které se budou na vyhodnocování veřejné soutěže podílet:
KOMISE SESTAVENÁ PF ČR
20. Formulace nabídky pro účastníky veřejné soutěže:
BLIŽŠÍ INFORMACE LZE ZÍSKAT NA ÚP PF
Šumperk
Nemocniční 53
78785 Šumperk
Tel.: 0649/212311
21. Způsob vyhlášení veřejné soutěže:
ZVEŘEJNĚNÍM V TISKU
22. Termín vyhlášení a ukončení veřejné soutěže:
PO SCHVÁLENÍ PROJEKTU DLE HARMONOGRAMU PRACÍ PF ČR.
UKONČENÍ 30 DNŮ PO ZVEŘEJNĚNÍ V TISKU.
23. Způsob úhrady ceny prodávaného majetku:
STANDARDNÍ PLATEBNÍ REŽIM

Účetní jednotka : KRAVÍN V K.Ú. KŘIVÁ VODA S POZEMKY -
 PŮV.SUBJ: ST.ST. HANUŠOVICE, S.P.
 Evidenční č. projektu: 80478
 číslo subjektu : 2003

ROZVAHA PRIVATIZOVANÉHO MAJETKU K 30.06.1999 V TISÍCÍCH KČ

A K T I V A			Běžné účetní období		
označ.		řád	brutto	korekce	netto
a	b	c	1	2	3
	AKTIVA CELKEM	001	556	460	96
A.	Pohl.za upsané VJ	002			
B.	Stálá aktiva	003	556	460	96
B.I.	Nehmotný IM	004			
B.II.	Hmotný IM	012	556	460	96
	z toho pozemky	013	12		12
B.III.	Finanční invest.	022			
C.	Oběžná aktiva	028			
C.I.	Zásoby	029			
C.II.	Dlouhod.pohledáv.	036			
C.III.	Krátkod.pohledáv.	042			
C.IV.	Finanční majetek	051			
D.	Ostatní aktiva	055			
D.I.	Časové rozlišení	056			
D.II.	Dohadné úč.aktiv.	060			
P A S I V A			Stav v běžném období		
označ.		řád	5		
a	b	c			
	PASÍVA CELKEM	061		96	
A.	Vlastní jmění	062		96	
A.I.	Základní jmění	063		96	
A.II.	Kapitálové fondy	066			
A.III.	Fondy za zisku	071			
A.IV.	HV minulých let	075			
A.V.	HV běžného období	078			
B.	Cizí zdroje	079			
B.I.	Rezervy	080			
B.II.	Dlouhodob.závazky	084			
B.III.	Krátkodob.závazky	091			
B.IV.	Bankovní úvěry	101			
C.	Ostatní pasíva	105			
C.I.	Časové rozlišení	106			
C.II.	Dohadné úč.pasiv.	060			

Vedoucí ÚP PF ČR
 (podpis, razítko)

Vedoucí sekce ekonomické PF ČR
 (podpis, razítko)

Pozemkový fond
 České republiky
 S.p.s.

Pozemkový fond České republiky
 sekce ekonomiky fondu
 Ve Smečkách 33, 110 00 Praha I

02

Účetní jednotka : KRAVÍN V K.Ú. KŘIVÁ VODA S POZEMKY -
PŮV.SUBJ: ST.ST. HANUŠOVICE, S.P.
Evidenční č. projektu: 80478
Číslo subjektu : 2003

Přehled o majetku samostatných privatizovaných jednotek

		PRIVATIZOVANÁ JEDNOTKA
1.	AKTIVA CELKEM (ř. 1 výkazu Rozvaha ÚČ POD 1 - 01)	96
2.	CIZÍ ZDROJE (ř.79 výkazu Rozvaha ÚČ POD 1 - 01)	
3.	MAJETEK JEDNOTKY ZAHRNUTÝ V ÚČETNICTVÍ (ROZVAZE) ř.1-ř.2	96
4.	ODBORNÝ ODHAD HODNOTY PPS PLNĚ ODEPS. PŘI ZAŘAZENÍ DO POUŽITÍ	
5.	NÁKLADY NA MODERN. A REKONSTR. ZP HRAZENÉ Z PROVOZ.PROSTŘEDKŮ	
6.	JINÁ HMOTNÁ A NEHMOTNÁ AKTIVA NEUVEDENÁ V ÚČET. ZAHRNUTÁ VE SCHVÁLENÉM PRIVATIZ. PROJEKTU	
7.	HMOTNÝ MAJ.VEDENÝ NA PODROZVAH. ÚČTECH (POHLED. ZA MANKA ATD.)	
8.	ZAŘÍZENÍ PODNIKOVÉ SPOLEČENSKÉ SPOTŘEBY PLNĚ ODEPSANÉ	
9.	HODNOTA MAJETKU NEPOUŽ. PRO PODNIKAT. ÚČELY PO VYPOŘÁDÁNÍ	
10.	PŘEDPOKLÁDANÁ VÝŠE TRŽEB Z PRODEJE ZÁSOB SOUVISEJÍCÍCH S MAJETKEM NAVRŽENÝM DO MALÉ PRIVATIZACE	
11.	MAJETEK JEDNOTKY CELKEM (součet ř.3 až 10)	96

[Handwritten signature]

Formulář č. 4B

Evidenční č. projektu: 80478

SAMOSTATNĚ PRIVATIZOVANÁ JEDNOTKA 2004
PRIVATIZACE NA ZÁKLADĚ VÝSLEDKU VEŘEJNÉ SOUTĚŽE

1. Vymezení samostatně privatizované jednotky:

Okres: ŠUMPERK
Obec : JINDŘICHOV U ŠUMPERKA
Název: HOSPODÁŘ.BUDOVA Č.P.35 S KOMUNIKACÍ HABARTICE U
JINDŘICHOVA S POZEMKY - PŮV.SUBJ: ST.ST.
HANUŠOVICE, S.P.

2. Stručná charakteristika samostatně privatizované jednotky:

Hospodář.budova č.p.35 s komunikací Habartice u
Jindřichova, k.ú. Habartice u Jindřichova, pozemek st.p.č.
7.

Volně stojící budova užívaná k sezónnímu ustájení dobytka,
sklad slámy v 1.NP a komunikace a manipulační plocha na
p.č. 690, penetrované a panelové. Nemovitost nevydána po
III.kole.

3. Ekonomická charakteristika samostatně privatizované
jednotky:

NEVYPLŇUJE SE

4. Majetek samostatně privatizované jednotky zahrnutý v
rozvaze subjektu:

AKTIVA CELKEM	:	196 tis.Kč
CIZÍ ZDROJE	:	0 tis.Kč
MAJETEK SAMOSTATNĚ PRIVATIZOVANÉ JEDN. ZAHRNUTÝ V ROZVAZE SUBJEKTU :		196 tis.Kč

5. Pozemky, oceněné podle vyhlášky č. 279/97 Sb., které nejsou
vedeny v účetnictví:

NEJSOU

6. Ostatní hmotná aktiva, která nejsou vedena v účetnictví
(zhodnocení a předměty postupné spotřeby viz. příloha):

0 tis.Kč

7. Hodnota majetku nepoužitelného pro podnikatelské účely po
vypořádání:

NENÍ

8. Předpokládaná výše tržeb z prodeje zásob související s
majetkem navrženým k privatizaci formou veřejné dražby
podle zákona č. 427/1990 Sb., o převodech vlastnictví státu
k některým věcem na jiné právnické nebo fyzické osoby:

NEJSOU PŘEDMĚTEM PRIVATIZACE

9. Majetek privatizované jednotky celkem: 196 tis.Kč
10. Nehmotná aktiva, která nejsou vedena v účetnictví:
NEJSOU
11. Práva a povinnosti vyplývající z uzavřených smluv a vztahující se k této samostatně privatizované jednotce:
NEJSOU
12. Zdůvodnění použité metody privatizace:
JEDNÁ SE O MAJETEK, KTERÝ ZBYL PO PRIVATIZACI STÁTNÍHO PODNIKU A NYNÍ JE VE SPRÁVĚ PF ČR.
13. Údaje o tom, že majetek státu nabízený ve veřejné soutěži není předmětem možných restitučních nároků oprávněných osob podle platných právních předpisů nebo že tyto nároky byly vypořádány jiným způsobem (poskytnutí akcií):
MAJETEK BYL NABÍZEN NA NEPŘÍMÉ RESTITUCE A BYL RESTITUENTY ODMÍTNUT.
14. Omezení ze strany jiných subjektů:
NENÍ
15. Orientační cena, která bude oznámena při vyhlášení veřejné soutěže:
ÚČETNÍ HODNOTA 196 tis.Kč

16. Způsob zajištění převodů úvěrů, práv a závazků:
NEJSOU
17. Kriteria veřejné soutěže:
VÝŠE NABÍDKY
18. Okruh účastníků řízení:
OKRUH ÚČASTNÍKŮ NEOMEZEN (TUZEMŠTÍ I ZAHRANIČNÍ ÚČASTNÍCI)
19. Okruh osob a orgánů, které se budou na vyhodnocování veřejné soutěže podílet:
KOMISE SESTAVENÁ PF ČR
20. Formulace nabídky pro účastníky veřejné soutěže:
BLIŽŠÍ INFORMACE LZE ZÍSKAT NA ÚP PF
Šumperk
Nemocniční 53
78785 Šumperk
Tel.: 0649/212311
21. Způsob vyhlášení veřejné soutěže:
ZVEŘEJNĚNÍM V TISKU
22. Termín vyhlášení a ukončení veřejné soutěže:
PO SCHVÁLENÍ PROJEKTU DLE HARMONOGRAMU PRACÍ PF ČR.
UKONČENÍ 30 DNŮ PO ZVEŘEJNĚNÍ V TISKU.
23. Způsob úhrady ceny prodávaného majetku:
STANDARDNÍ PLATEBNÍ REŽIM

Účetní jednotka : HOSPODÁŘ.BUDOVA Č.P.35 S KOMUNIKACÍ
 HABARTICE U JINDŘICHOVA S POZEMKY -
 PŮV.SUBJ: ST.ST. HANUŠOVICE, S.P.

Evidenční č. projektu: 80478
 Číslo subjektu : 2004

ROZVAHA PRIVATIZOVANÉHO MAJETKU K 30.06.1999 V TISÍCÍCH KČ

A K T I V A			Běžné účetní období		
označ.		řád	brutto	korekce	netto
a	b	c	1	2	3
	AKTIVA CELKEM	001	395	199	196
A.	Pohl.za upsané VJ	002			
B.	Stálá aktiva	003	395	199	196
B.I.	Nehmotný IM	004			
B.II.	Hmotný IM	012	395	199	196
	z toho pozemky	013	8		8
B.III.	Finanční invest.	022			
C.	Oběžná aktiva	028			
C.I.	Zásoby	029			
C.II.	Dlouhcd.pohledáv.	036			
C.III.	Krátkod.pohledáv.	042			
C.IV.	Finanční majetek	051			
D.	Ostatní aktiva	055			
D.I.	Časové rozlišení	056			
D.II.	Dohadné úč.aktiv.	060			
P A S I V A			Stav v běžném období		
označ.		řád	5		
a	b	c			
	PASÍVA CELKEM	061		196	
A.	Vlastní jmění	062		196	
A.I.	Základní jmění	063		196	
A.II.	Kapitálové fondy	066			
A.III.	Fondy za zisku	071			
A.IV.	HV minulých let	075			
A.V.	HV běžného období	078			
B.	Cizí zdroje	079			
B.I.	Rezervy	080			
B.II.	Dlouhodob.závazky	084			
B.III.	Krátkodob.závazky	091			
B.IV.	Bankovní úvěry	101			
C.	Ostatní pasíva	105			
C.I.	Časové rozlišení	106			
C.II.	Dohadné úč.pasiv.	060			

Vedoucí ÚP PF ČR
 (podpis, razítko)

Vedoucí sekce ekonomické PF ČR
 (podpis, razítko)

Pozemkový fond
 České republiky
 Šumperk


Pozemkový fond České republiky
 sekce ekonomiky fondu
 Ve Smečkách 33, 110 00 Praha 1

02

Účetní jednotka : HOSPODÁŘ.BUDOVA Č.P.35 S KOMUNIKACÍ
 HABARTICE U JINDŘICHOVA S POZEMKY -
 PŮV.SUBJ: ST.ST. HANUŠOVICE, S.P.
 Evidenční č. projektu: 80478
 číslo subjektu : 2004

Přehled o majetku samostatných privatizovaných jednotek

		PRIVATIZOVANÁ JEDNOTKA
1.	AKTIVA CELKEM (ř. 1 výkazu Rozvaha ÚČ POD 1 - 01)	196
2.	CIZÍ ZDROJE (ř.79 výkazu Rozvaha ÚČ POD 1 - 01)	
3.	MAJETEK JEDNOTKY ZAHRNUTÝ V ÚČETNICTVÍ (ROZVAZE) ř.1-ř.2	196
4.	ODBOBNÝ ODHAD HODNOTY PPS PLNĚ ODEPS. PŘI ZAŘAZENÍ DO POUŽITÍ	
5.	NÁKLADY NA MODERN. A REKONSTR. ZP HRAZENÉ Z PROVOZ.PROSTŘEDKŮ	
6.	JINÁ HMOTNÁ A NEHMOTNÁ AKTIVA NEUVEDENÁ V ÚČET. ZAHRNUTÁ VE SCHVÁLENÉM PRIVATIZ. PROJEKTU	
7.	HMOTNÝ MAJ.VEDENÝ NA PODROZVAH. ÚČTECH (POHLED. ZA MANKA ATD.)	
8.	ZAŘÍZENÍ PODNIKOVÉ SPOLEČENSKÉ SPOTŘEBY PLNĚ ODEPSANÉ	
9.	HODNOTA MAJETKU NEPOUŽ. PRO PODNIKAT. ÚČELY PO VYPOŘÁDÁNÍ	
10.	PŘEDPOKLÁDANÁ VÝŠE TRŽEB Z PRODEJE ZÁSOB SOUVISEJÍCÍCH S MAJETKEM NAVRŽENÝM DO MALÉ PRIVATIZACE	
11.	MAJETEK JEDNOTKY CELKEM (součet ř.3 až 10)	196



Formulář č. 4F

Evidenční č. projektu: 80478

SAMOSTATNĚ PRIVATIZOVANÁ JEDNOTKA 6001

PRIVATIZACE FORMOU BEZÚPLATNÉHO PŘEVODU MAJETKU PODLE USTANOVENÍ § 12 Odst. 2 písm. C, D Zákona č. 92/1991 Sb., o podmínkách převodu vlastnictví státu na jiné osoby a podle ustanovení § 18 odst. 2 písm. B, C, E Zákona č. 171/1991 Sb., o působnosti orgánů České republiky ve věcech převodů majetku státu na jiné osoby

1. Vymezení samostatně privatizované jednotky:

Okres: ŠUMPERK
Obec : HANUŠOVICE
Název: VODOVOD K.Ú.VYSOKÁ U MALÉ MORAVY A KOMUNIKACE K.Ú.VYS.POTOK BEZ POZEMKŮ - PŮV.SUBJ: ST.ST: HANUŠOVICE,S.P.

2. Stručná charakteristika samostatně privatizované jednotky:

Stavba vodovodu pochází z roku 1955 a slouží obyvatelům obce Vysoká, k.ú.Vysoká u Malé Moravy, komunikace Vysoký Potok je obslužná pro rodinné domky ve vlastnictví fyzických osob, penetrační povrch, k.ú. Vysoký Potok.

3. Ekonomická charakteristika samostatně privatizované jednotky:

NEVYPLŇUJE SE

4. Majetek samostatně privatizované jednotky zahrnutý v rozvaze subjektu:

AKTIVA CELKEM	:	36 tis.Kč
CIZÍ ZDROJE	:	0 tis.Kč
MAJETEK SAMOSTATNĚ PRIVATIZOVANÉ JEDN. ZAHRNUTÝ V ROZVAZE SUBJEKTU :		36 tis.Kč

5. Pozemky, oceněné podle vyhlášky č. 279/97 Sb., které nejsou vedeny v účetnictví:
NEJSOU

6. Ostatní hmotná aktiva, která nejsou vedena v účetnictví (zhodnocení a předměty postupné spotřeby viz. příloha):

0 tis.Kč

7. Hodnota majetku nepoužitelného pro podnikatelské účely po vypořádání:

NENÍ

8. Předpokládaná výše tržeb z prodeje zásob související s majetkem navrženým k privatizaci formou veřejné dražby podle zákona č. 427/1990 Sb., o převodech vlastnictví státu k některým věcem na jiné právnické nebo fyzické osoby:

NEJSOU PŘEDMĚTEM PRIVATIZACE

9. Majetek privatizované jednotky celkem: 36 tis.Kč
10. Nehmotná aktiva, která nejsou vedena v účetnictví:

NEJSOU

11. Práva a povinnosti vyplývající z uzavřených smluv a vztahující se k této samostatně privatizované jednotce:

NEJSOU

12. Účel, k němuž je majetek vyčleněn:

K VYUŽITÍ DLE PROGRAMU OBCE

13. Název, sídlo a adresa subjektu, na který má být majetek převeden:

OBEC MALÁ MORAVA
HANUŠOVICE
78833 HANUŠOVICE

TERMÍN PŘEVODU: . .

14. Zdůvodnění navrhovaného převodu:

Jedná se o značně zdevastované objekty, u nichž náklady na jejich opravy by byly vyšší než předpokládaný výnos z realizované veřejné soutěže. Objekty věcně a místně souvisí s majetkem, který by jinak obec odmítla převzít.

15. Podmínky, kterými bude nabyvatel samostatně privatizované jednotky vázán:

OBEC NEBUDE VÁZÁNA ŽÁDNÝMI ZÁVAZKY

Účetní jednotka : VODOVOD K.Ú.VYSOKÁ U MALÉ MORAVY A
KOMUNIKACE K.Ú.VYS.POTOK BEZ POZEMKŮ -
PŮV.SUBJ: ST.ST. HANUŠOVICE, S.P.

Evidenční č. projektu: 80478

Číslo subjektu : 6001

ROZVAHA PRIVATIZOVANÉHO MAJETKU K 30.06.1999 V TISÍCÍCH KČ

A K T I V A			Běžné účetní období		
označ.		řád	brutto	korekce	netto
a	b	c	1	2	3
	AKTIVA CELKEM	001	98	62	36
A.	Pohl.za upsané VJ	002			
B.	Stálá aktiva	003	98	62	36
B.I.	Nehmotný IM	004			
B.II.	Hmotný IM	012	98	62	36
	z toho pozemky	013			
B.III.	Finanční invest.	022			
C.	Oběžná aktiva	028			
C.I.	Zásoby	029			
C.II.	Dlouhod.pohledáv.	036			
C.III.	Krátkod.pohledáv.	042			
C.IV.	Finanční majetek	051			
D.	Ostatní aktiva	055			
D.I.	Časové rozlišení	056			
D.II.	Dohadné úč.aktiv.	060			
P A S I V A			Stav v běžném období		
označ.		řád	5		
a	b	c			
	PASÍVA CELKEM	061		36	
A.	Vlastní jmění	062		36	
A.I.	Základní jmění	063		36	
A.II.	Kapitálové fondy	066			
A.III.	Fondy za zisku	071			
A.IV.	HV minulých let	075			
A.V.	HV běžného období	078			
B.	Cizí zdroje	079			
B.I.	Rezervy	080			
B.II.	Dlouhodob.závazky	084			
B.III.	Krátkodob.závazky	091			
B.IV.	Bankovní úvěry	101			
C.	Ostatní pasíva	105			
C.I.	Časové rozlišení	106			
C.II.	Dohadné úč.pasiv.	060			

Vedoucí ÚP PF ČR
(podpis, razítko)

Vedoucí sekce ekonomické PF ČR
(podpis, razítko)

Pozemkový fond
České republiky
šumpark

Pozemkový fond České republiky
sekce ekonomiky fondu
Ve Smečkách 33, 110 00 Praha 1

02

Číselná jednotka : VODOVOD K.Ú.VYSOKÁ U MALÉ MORAVY A
KOMUNIKACE K.Ú.VYS.POTOK BEZ POZEMKŮ -
PŮV.SUBJ: ST.ST. HANUŠOVICE, S.P.
Evidenční č. projektu: 80478
Číslo subjektu : 6001

Přehled o majetku samostatných privatizovaných jednotek

		PRIVATIZOVANÁ JEDNOTKA
1.	AKTIVA CELKEM (ř. 1 výkazu Rozvaha ÚČ POD 1 - 01)	36
2.	CIZÍ ZDROJE (ř.79 výkazu Rozvaha ÚČ POD 1 - 01)	
3.	MAJETEK JEDNOTKY ZAHRNUTÝ V ÚČETNICTVÍ (ROZVAZE) ř.1-ř.2	36
4.	ODBORNÝ ODHAD HODNOTY PPS PLNĚ ODEPS. PŘI ZAŘAZENÍ DO POUŽITÍ	
5.	NÁKLADY NA MODERN. A REKONSTR. ZP HRAZENÉ Z PROVOZ.PROSTŘEDKŮ	
6.	JINÁ HMOTNÁ A NEHMOTNÁ AKTIVA NEUVEDENÁ V ÚČET. ZAHRNUTÁ VE SCHVÁLENÉM PRIVATIZ. PROJEKTU	
7.	HMOTNÝ MAJ.VEDENÝ NA PODROZVAH. ÚČTECH (POHLED. ZA MANKA ATD.)	
8.	ZAŘÍZENÍ PODNIKOVÉ SPOLEČENSKÉ SPOTŘEBY PLNĚ ODEPSANÉ	
9.	HODNOTA MAJETKU NEPOUŽ. PRO PODNIKAT. ÚČELY PO VYPOŘÁDÁNÍ	
10.	PŘEDPOKLÁDANÁ VÝŠE TRŽEB Z PRODEJE ZÁSOB SOUVISEJÍCÍCH S MAJETKEM NAVRŽENÝM DO MALÉ PRIVATIZACE	
11.	MAJETEK JEDNOTKY CELKEM (součet ř.3 až 10)	36

[Handwritten signature and illegible text]

7. SEZNAM PŘÍLOH

1/ Inventurní seznam nemovitostí	52
2/ Inventurní seznam pozemků	53
Privatizační jednotka 2001	
3/ Tabulka budov a staveb	54
4/ Tabulka pozemků	55
5/ Výpis z katastru nemovitostí	56
6/ Kolaudační rozhodnutí	57
7/ Protokol o převodu nemov. majetku do přímé správy PF ČR	59
Privatizační jednotka 2002	
8/ Tabulka budov a staveb	60
9/ Tabulka pozemků	61
10/ Výpis z katastru nemovitostí	62
11/ Kolaudační rozhodnutí	63
12/ Notářské prohlášení o existenci stavby	66
13/ Vyjádření majitele pozemků	69
14/ Protokol o převodu nemov. majetku do přímé správy PF ČR	70
Privatizační jednotka 2003	
15/ Tabulka budov a staveb	71
16/ Tabulka pozemků	72
17/ Výpis z katastru nemovitostí	73
18/ Prohlášení o existenci stavby	74
19/ Protokol o převodu nemov. majetku do přímé správy PF ČR	75
Privatizační jednotka 2004	
20/ Tabulka budov a staveb	76
21/ Tabulka pozemků	77
22/ Výpis z katastru nemovitostí	78
23/ Prohlášení o existenci stavby	80
24/ Protokol o převodu nemov. majetku do přímé správy PF ČR	82
Privatizační jednotka 6001	
20/ Tabulka budov a staveb	83
21/ Tabulka pozemků	84
22/ Žádost obce o převod majetku	85
23/ Protokol o převodu nemov. majetku do přímé správy PF ČR	86

-56-

04

Město : ŠUMPERK Evidenční číslo projektu: 80478 Dne : 22.07.99
 Místní subjekt: St.st. Hanušovice, s.p. Zakladatelský projekt : 15129 List: 1
 SEMESTRNÍ SEZNAM NEMOVITÉHO MAJETKU URČENÉHO K PRIVATIZACI (budovy, stavby, zabudované investice, trvalé porosty)

Inventurní		Pořizovací	Oprávkový	Zůstatková	Datum	Odpis	Posl.	Akt.nezachycená v úč.	
číslo	Název	cena Kč	Kč	cena Kč pořízení	pořízení	%, odpis		DIM	Ostatní

NESTATNĚ PRIVATIZOVANÁ JEDNOTKA: 2001 SKLAD MTZ S KOMUNIKACÍ									
0000007995	Sklad MTZ Hanušovice ✓	923980	113189	810791	01.12.89	1.67	10.94	0	0
0000007996	Komunikace MTZ ✓	217820	25378	192442	01.12.89	1.67	10.94	0	0
		1141800	138567	1003233				0	0

NESTATNĚ PRIVATIZOVANÁ JEDNOTKA: 2002 ODCHOVNA A KRAVÍN V K.Ú.VOJTĚŠKOV									
0000006553	Cesta Vojtěškov ✓	1008133	175354	832779	01.12.84	1.67	10.94	0	0
0000011142	odchovna telat ✓	20566	15515	5051	30.09.60	0.00	09.97	0	0
0000011143	porodna ✓	109147	104699	4448	30.06.00	0.00		0	0
0000011144	Kravín ✓	1579470	1216524	362946	30.06.52	0.00		0	0
0000011225	Cesty ✓	170910	87183	83727	01.06.58	1.67	10.94	0	0
		2888226	1599275	1288951				0	0


NESTATNĚ PRIVATIZOVANÁ JEDNOTKA: 2003 KRAVÍN V K.Ú. KŘIVÁ VODA									
0000011134	odchovna - kravín ✓	544022	459954	84068	30.06.51	0.00		0	0
		544022	459954	84068				0	0

NESTATNĚ PRIVATIZOVANÁ JEDNOTKA: 2004 HOSPODÁŘ.BUDOVA Č.P.35 S KOMUNIKACÍ HABARTICE U JINDŘICHOVA									
0000007971	Hospodářská budova 35 ✓	62775	59847	2928	30.06.20	0.00		0	0
0000009101	komunikace ✓	324487	139039	185448	01.12.65	1.67	10.94	0	0
		387262	198886	188376				0	0

NESTATNĚ PRIVATIZOVANÁ JEDNOTKA: 6001 VODOVOD K.Ú.VYSOKÁ U MALÉ MORAVY A KOMUNIKACE K.Ú.VYS.POTOK									
0000011219	Vodovod ✓	44616	34742	9874	01.01.55	2.83	10.94	0	0
0000011269	komunikace ✓	52891	26813	26078	01.06.59	0.00		0	0
		97507	61555	35952				0	0

S P I N E M		5058817	2458237	2600580				0	0

Základní fond
 0000000000
 Šumperk



-53-


85

Město : ŠUMPERK Evidenční číslo projektu: 80478 Dne : 22.07.99
 Vydavatel: St.st. Hanušovice, s.p. Zakladatelský projekt : 15129 List: 1
 PŘÍLOHA SEZNAM POZEMKŮ URČENÝCH K PRIVATIZACI

Katastrální území	Katastrální číslo	Název	Výměra M2	Cena Kč/M2	Hodnota pozemku v Kč V rozvaze	Mimo úč


NEKSTATNĚ PRIVATIZOVANÁ JEDNOTKA: 2001 SKLAD MTZ S KOMUNIKACÍ						
HABARTICE NAD MORAVOU	111		564.00	70.00	39480	0
			564.00		39480	0
NEKSTATNĚ PRIVATIZOVANÁ JEDNOTKA: 2003 KRAVÍN V K.Ú. KŘIVÁ VODA						
KŘIVÁ VODA	46		504.00	20.00	12080	0
			504.00		12080	0
NEKSTATNĚ PRIVATIZOVANÁ JEDNOTKA: 2004 HOSPODÁŘ.BUDOVA Č.P.35 S KOMUNIKACÍ HABARTICE U JINDŘICHOVA						
HABARTICE U JINDŘICH	7		226.00	20.00	4520	0
HABARTICE U JINDŘICH	690		1166.00	3.00	3498	0
			1392.00		8018	0

CELKEM			2560.00		59578	0



Tabulka budov a staveb

Obec: HANUŠOVĚ
Katastrální území: HANUŠOVĚ NAD MOŘAVOU

Číslo stavebního pozemku		Budova/stavba adresa číslo popisné	Rok výstavby kolaudace	Současný způsob užití	Doklad o současném vlastnictví (příloha)	Poznámka
souč.	pův.					
111	550/1	SKLAD KATE	1989	PEŇHYSKOVÝ OBJEKT	LV PF E2	inv. 1995
1/1	550/1	KOMUNIKACE	1989	OST. V KOMUNIKACE	PROTOKOL o zřízení	inv. 1996
<p>Pozemkový fond Česká republika Šumperk</p> 						

-30-

VÝPIS Z KATASTRU NEMOVITOSTÍ

88

Dkres: 3809 ŠUMPERK
 Obec: 025 HANUŠOVICE
 Kat.území: 02 HYNĚVICE NAD MORAVOU kód: 637211

LIST VLASTNICTVÍ: 10002

A Vlastník (pořadí, jméno nebo název a adresa)	Identifikátor Podíl
1 ČR- Správce POZEMKOVÝ FOND ČESKÉ REPUBLIKY PRAHA 1 VE SMEŠKÁCH 33 45797072/00	

Č Á S T Ě Ě N Ý V Ý P I S

3 Parcelní číslo	Vměra m2	č.budovy část obce	Druh pozemku Způsob využití	Způsob ochrany
------------------	----------	--------------------	--------------------------------	----------------

SPRAVA NARODNÍHO MAJETKU

st. 111	564		zastavěná plocha průmyslový objekt	
---------	-----	--	---------------------------------------	--

zkratka "st." před parc. číslem označuje stavební parcelu při dvojí číselné řadě

B1 Jiná práva	Odkaz na listinu	číslo	PolVZ
---------------	------------------	-------	-------

BEZ ZÁPISU

C Omezení vlastnického práva	Odkaz na listinu	číslo	PolVZ
------------------------------	------------------	-------	-------

BEZ ZÁPISU

D Jiné zápisy	Odkaz na listinu	číslo	PolVZ
---------------	------------------	-------	-------

BEZ ZÁPISU

E Nabývací tituly nebo jiné podklady zápisu	Odkaz na listinu	číslo	PolVZ
---	------------------	-------	-------

Celé vlastnictví paragraf 17	Vznik práva ze zákona	zákon č.	229/91	16/96
---------------------------------	-----------------------	----------	--------	-------

<< Údaje tohoto výpisu se aktualizují >>

kal. o. 114/99

2.6.1999

Číslo listiny: 114/99
 Datum: 2.6.1999



hospodářsko správní odbor, stavebně správní oddělení MěstNV Hanušovice

Výst/865/89/V

Dne 9. 11. 1989

státní statek
Hanušovice

15. listopad 1989
1989

K O L A U D A Č N Í R O Z H O D N U T Í

Stavebně správní oddělení hospodářsko správního odboru MěstNV v Hanušovicích jako stavební úřad příslušný dle § 117 zákona č. 50/76 Sb, povoláním na § 82 zákona č. 50/76 Sb

p o v o l u j e u ž í v á n í

stavby hala MTZ

stav.povolání č.j.Výst/ 196/89

ze dne 11. 4. 1989

obci Hanušovice

míst.část Hynčice nad Moravou

st.území Hynčice nad Moravou

parc.čís. 1 a 550/2 - ost. pl.

stavařá bude užívána jako hala MTZ

Na základě výsledků provedeného řízení a výsledků uvedených v dokladech předložených investorem stanoví stavební úřad dle § 82 zák. č. 50/76 Sb a § 43 vyhl. 85/76 Sb pro užívání stavby tyto podmínky:

- 1) Objekt musí být nadále udržován v dobrém stavebním stavu, to i z hlediska Po a hygieny (dle SZ č. 50/76 Sb. - § 86).
- 2) Uzemnění musí být pravidelně revidováno dle ČSN 343800.

O d ů v o d n ě n í :

Prohlídkou bylo zjištěno, že stavba je provedena dle projektové dokumentace bez odchylek.

Ke kolaudačnímu řízení investor předložil:

- Zprávu o výchozí revizi hromosvodu - je schopné bezpečného a spolehlivého provozu (31. 10. 1989).
- Objednávka u Stř. geodézie Šumperk - (ze dne 22. 9. 1989).

Dále se ke kolaudačnímu rozhodnutí vyjádřili:

- OS Sboru PO Šumperk - souhlasí, ukládá podmínky. (ze dne 12. 10. 1989).
- Okr. hygienik Šumperk - souhlasí. (26. 10. 1989).

Účastníci kolaudačního řízení vydali k uvedení stavby do trvalého provozu kladná vyjádření. Užíváním stavby není ohroženo zdraví a život osob, ani životní prostředí. Zjištěn drobné nedostatky v návrhu užívání stavby, a proto bylo užívání stavby povoleno ještě před jejich odstraněním.

P o u ě n í o o d v o l á n í .

Proti tomuto rozhodnutí je možno podat odvolání do 15 dnů po jeho doručení a to k odboru výstavby a ÚP OSV v Šumperku telefonním u hospodářsko správního odboru MěstEV v Hanušovicích.

Vedoucí odboru
hospodářsko správního:
Magdalena Uspáková

Podrží:
- OSV Hanušovice
- Středisko geodézie Šumperk



Protokol o převodu nemovitého majetku do přímé spravy Pozemkového fondu ČR

Předávající : Státní statek Hanušovice IČO : 149 993

zastoupený : PhDr. Ospálkem Miroslavem, ředitelem statku

Přebírající : Pozemkový fond ČR IČO : 457 97 072

zastoupený : ing. Janem Tomečkem, vedoucím ÚP PF ČR v Šumperku

Územní odbor MZe ČR v Šumperku, zastoupený panem Miroslavem Skálou, ředitelem

Předávány majetek : specifikovaný příloženým inventurním soupisem
a kartami předávaných nemovitostí (...49 položek...)

Doklady předané ke dni převodu : založeny územním pracovištěm Šumperk

Tyto doklady zastávají uloženy na územním pracovišti Pozemkového fondu ČR v Šumperku.

Datum převzetí nemovitého majetku : 31.8.1996 ~~XXXX~~

Hodnota převzatého nemovitého majetku : ke dni převodu 14.431.607, 56 Kč
pořízevací 19.037.493, 85 Kč

V Šumperku dne 31.8.1996 ~~XXXX~~

STÁTNÍ STATEK

[Handwritten signature]

předávající

Pozemkový fond
České republiky
Šumperk

přebírající


MINISTERSTVO ZEMĚDĚLSTVÍ
ČESKÉ REPUBLIKY
Územní odbor Šumperk

[Handwritten initials]

za MZe ČR Šumperk

Tabulka budov a staveb

Obec: *HALA MOŘANA*
Katastrální území: *VONTIŠKOV*

Číslo stavebního pozemku		Budova/stavba adresa číslo popisné	Rok výstavby kolaudace	Současný způsob užití	Doklad o současném vlastnictví (příloha)	Poznámka
souč.	pův.					
<i>61/1</i>	<i>61</i>	<i>ODCHOVNÁ TERAT</i>	<i>1960</i>	<i>ZEM. HOSP. BUDOVA</i>	<i>L1 PF ČR</i>	<i>inv.č. 11142</i>
<i>61/1</i>	<i>61</i>	<i>ZABŮJNÁ</i>	<i>1960</i>	<i>ZEM. HOSP. BUDOVA</i>	<i>L4 PF ČR</i>	<i>inv.č. 11143</i>
<i>61/2</i>	<i>189/4 189/5</i>	<i>CRAPLÍN</i>	<i>1952</i>	<i>ZEM. HOSP. BUDOVA</i>	<i>L1 PF ČR</i>	<i>inv.č. 11144</i>
<i>189/2</i>		<i>CESTY</i>	<i>1958</i>	<i>PEŠTUPORÉ KOMUNIKACE</i>	<i>PROTOKOL O PŘEJZTU</i>	<i>inv.č. 11145</i>
<i>189/2</i>		<i>70LNÍ CESTA</i>	<i>1984</i>	<i>PEŠTUPORÉ KOMUNIKACE</i>	<i>PROTOKOL O PŘEJZTU</i>	<i>inv.č. 6553</i>
<p><i>Obzámkovský úřad Česká republika Střepk</i></p> 						

-62-

VÝPIS Z KATASTRU NEMOVITOSTÍ

94

Okres: 3809 ŠUMPERK
 Obec: 068 MALÁ MORAVA
 Kat.území: 04 VOJTÍŠKOV kód: 690180

LIST VLASTNICTVÍ: 10002

A Vlastník (pořadí, jméno nebo název a adresa)	Identifikátor	Podíl
1 ČR- Správce POZEMKOVÝ FOND ČESKÉ REPUBLIKY PRAHA 1 VE SMEČKÁCH 33		
	45797072/00	

Č Á S T E Č N Ý V Ý P I S

B Parcelní číslo	Výměra m2	Č.budovy Část obce	Druh pozemku Způsob využití	Způsob ochrany
SPRÁVA NÁRODNÍHO MAJETKU				
st. 61/1			zeměd.hosp.budova	Pozemek jiného vlastníka
st. 61/2			zeměd.hosp.budova	Pozemek jiného vlastníka

Zkratka "st." před parc. číslem označuje stavební parcelu při dvojí číselné řadě

B1 Jiná práva	Odkaz na listinu	Číslo	PolVZ
BEZ ZÁPISU			

C Omezení vlastnického práva	Odkaz na listinu	Číslo	PolVZ
BEZ ZÁPISU			

D Jiné zápisy	Odkaz na listinu	Číslo	PolVZ
Návaznost na list vlastnictví	číslo 76	pro st.p. 61/1	2/98
Návaznost na list vlastnictví	číslo 76	pro st.p. 61/2	2/98

E Nabývací tituly nebo jiné podklady zápisu	Odkaz na listinu	Číslo	PolVZ
Celé vlastnictví	Vznik práva ze zákona	zákon č. 229/91	20/96

Katastrální úřad ŠUMPERK

Položka knihy o poskytnutých údajích z katastru .../6/98...

Vyhotoveno dne: 09.02.1998
 hod.: 10:58

Vyhotovil: Linhartová
 Podpis, razítko:



- 63 -

1110 >
95

Okresní národní výbor - odbor dopravy - Šumperk

C. j. Dopr./ 103/85-Re


V Šumperku dne 31.1.1985

Vyřizuje : Ing. Reslerová

Místní šetření provedeno dne 30.11.1984

k Vaší žádosti ze dne 23.1.1985

Rozhodnutí



Titl.

Státní statek n.p.

v Hanušovicích

Věc: Rekonstrukce polní cesty Vojtíškov - kolaudační rozhodnutí.

K rozhodnutí o přípustnosti stavby ze dne 30.8.1983 zn. Dopr. 766/83-Re

Stavební úřad provedl k Vaší žádosti povolovací řízení k uvedení shora uvedené stavby do trvalého provozu (užívání) a vydává podle § 76 a § 77 zákona č. 50/1976 Sb.

povolení k uvedení stavby do trvalého provozu (užívání)

jehož nedílnou částí je závěr se stanovením opatření a lhůt k odstranění zjištěných závad a nedostatků. Projektová dokumentace opatřena schvalovací doložkou.

Proti tomuto rozhodnutí lze se odvolat do 15 dnů po doručení k odboru dopravy KNV v Ostravě prostřednictvím odboru dopravy ONV v Šumperku.

Závěr: Popis a hlavní údaje o stavbě jsou uvedeny v rozhodnutí o přípustnosti stavby.

Doba stavby: zahájení 10 83
dokončení 11 84

Vedoucí odboru dopravy :

Richard H u f

Na vědomí:

MěNV Hanušovice

Agrostav Šumperk, str. OMD Zábřeh



-64- 5.200/2
96

Odbor pro výstavbu rady OHV v Šumperku.

Č.j. Výst/698-1956.

V Šumperku dne 26. 7. 1956.

K Vaší žádosti ze dne 15. 7. 1956.

Toto rozhodnutí nabylo
právní moci dnem 17. 8. 1956
Za vedoucího odboru:

R o z h o d n u t í .

Jednotné zemědělské družstvo
ve Vojtíškově.

O P I S

Věc: Vojtíškov, JZD - novostavba kravína T. 55 p na pozemcích
parc. č. 184, 185, 189/3, 189/4 kat. uz. Vojtíškov.

Povolovací rozhodnutí ze dne 17. 7. 1954, zn. XI-711.2/136-
-4. 6. 1954.

K Vašemu oznámení o dokončení shora uvedené stavby provedl
okresní národní výbor v Šumperku místní šetření, při němž bylo
zjištěno:

Stavba byla provedena podle schváleného stavebního projektu
změny byly provedeny i v konstrukci stropu, jak uvedeno v závěru.

Stavba byla provedena řádně a odborně, závady a nedostatky
byly zohledněny v nedokončení stavby.

Podle výsledku tohoto šetření a podle ustanovení § 10 zák.
č. 280/1949 Sb., ve znění § 23 vl. nař. č. 95/1950 Sb. a § 113 vyhl.
min. stav. průmyslu č. 709/1950 se vydává

u ž í v a s í p o v o l e n í .

kteřé je vázáno popisem a podmínkami uvedenými v závěru tohoto
rozhodnutí.

Předložené stavební plány opatřené schvalovací doložkou
se Vám vrací.

Správní poplatky podle vl. nař. č. 60/1955 Sb., saz. I,
odd. A, v částce Kčs 20.- poukažte příloženou složenkou do 14 dnů.

Proti tomuto rozhodnutí lze podat do 15 dnů ode dne násl.
dujícího po doručení odvolání k odboru pro výstavbu rady KNV
v Olomouci podáním učiněným u odboru pro výstavbu rady OHV v Šumperku

Závěr výměru s popisem a podmínkami:

Novostavba kravína: Stavba byla provedena odborně a solidně. Úpravy
projektu byly provedeny tyto změny: strop byl proveden z I nosičů
s vložkami tvárnice zn. Hurdic, sloupky nesoucí průvlaky jsou ocelové
trouby s 18, nesoucí 2 I nosiče č. 20. Bylo upuštěno od sřizení
západního hnojiště včetně jímky hnojivkové a to z toho důvodu, že
sřizuje kejdrovací zařízení. Upuštěno sřizení dveří ve štítě na
východní straně, poněvadž jsou bezúčelné.

Odbor výstavby a vodního hospodářství rady ONV v Š u m p e r k u .

Č.j. Výst/3968/550-1959.

V Šumperku dne 1. 6. 1959.

K Vaší žádosti ze dne 22. V. 1959, zn.: Kr.

Toto rozhodnutí nabylo právní moci dne 20. 6. 1959. Za vedoucího odboru:

R o z h o d n u t í

O P I S

Státní statek, n.p.

v Hanušovicích.

věc: Vojtíškov, st. statek, stavba odchovny telat /Steinmanových budek/

Stavební pozemek : parc. č. 187, st. parc. č. 67.

Podle výsledku místního šetření a přezkoumání předepsané projektové dokumentace vydává stavební úřad podle § 10 a 11 zák. č. 87/1958 Sb.

rozhodnutí o přípustnosti stavby,

jehož nedílnou částí je přezkoumání dokumentace s územním plánem, vyjádření a výsledek jednání dotčených orgánů a účastníků řízení, přezkoumání dokumentace i z hlediska jiných předpisů o provádění staveb a stanovení podmínek pro provedení stavby, jak je uvedeno v závěru tohoto rozhodnutí.

Správní poplatky podle vl. nař. č. 60/1955 Sb se Vám předepisují přilíczenou složenkou ve výši Kčs splatných do 14 dnů po obdržení rozhodnutí.

Proti tomuto rozhodnutí lze se odvolat do 15 dnů po doručení k odboru výstavby a vodního hospodářství rady ONV v Olomouci prostřednictvím odboru výstavby a vodního hospodářství rady ONV v Šumperku.

Projektant : projekt. složka investora.
investor v červnu.

Stavbu provede - povede :

územní rozhodnutí ze dne 1. června 1959, č.j. Výst/3963/545-1959.

Stavba zahájena v dec. invest. výstavbě pod č. 202-C04.

Strana první.

NZ 480/97
N 487/97

Stejnopis notářského zápisu.

Notářský zápis

zapsaný dne desátého září roku tisícího devítistého devadesátého
sedmého /10.9.1997/ v notářské kanceláři v Šumperku, Masarykovo
nám. č. 5, mnou, JUDr. Jarmilou Šlěškovou, notářkou se sídlem
tamtéž, o - - - - -

osvědčení prohlášení,

kteřé přede mnou, notářkou, učinil dnes dle svého prohlášení k
právním úkonům zcela způsobilý: - - - - -

ČR - Státní statek Hanušovice, zastoupený zástupcem ředitele
Janem Zatloukalem, r.č. [redacted], bytem Hanušovice 27, na
základě plné moci ze dne 21.1.1997, která tvoří nedílnou součást
tohoto notářského zápisu, - - - - -

jehož totožnost mi byla prokázána občanským průkazem. - - - - -

I.

Jan Zatloukal jménem ČR - Státního statku Hanušovice, prohlašuje,
že ČR - Státní statek Hanušovice je vlastníkem následujících
nemovitostí: - - - - -

Zemědělské hospodářské budovy - porodny a odchovny telat na -
stavební ploše p.č. 61/1 v katastrálním území Vojtíškov, obec
Malá Morava. Tento objekt byl postaven asi v roce 1953 právním
předchůdcem Státního statku Hanušovice, tak jak vyplývá ze
znaleckého posudku znalce Ing. Bořivoje Krále ze dne 2.9.1997,
č. 1431-127/97 o existenci tohoto objektu a z rozhodnutí o
přípustnosti stavby ze dne 1.6.1959, které bylo vydáno odborem
výstavby a vodního hospodářství rady ONV v Šumperku č.j. Výst.
1968/550-1959 . - - - - -

Zemědělské hospodářské budovy - kravína na stavební ploše p.č.
61/2 v katastrálním území Vojtíškov, obec Malá Morava. Tato
budova byla postavena asi v roce 1957, tak jak vyplývá ze
znaleckého posudku znalce Ing. Bořivoje Krále ze dne 2.9.1997
č. 1432-128/97 o existenci této budovy a z rozhodnutí o pří-
pustnosti stavby ze dne 17.7.1954, které bylo vydáno ONV v
Šumperku pod č.j. 711.2/156-4.6.1954 a z rozhodnutí o užívacím
povolení ze dne 26.7.1956, které bylo vydáno odborem pro
výstavbu rady ONV v Šumperku č.j. Výst./698-1956. - - - - -

Jan Zatloukal jménem ČR - Státního statku Hanušovice prohlašuje,
že tyto stavby jsou však zapsány na výpisu z katastru nemovitostí
list vlastnictví č. 76 pro obec Malá Morava a katastrální území

Strana druhá.

Vojtíškov na - Hanušovická lesní a.s. Hanušovice, Třída
vzbožení 251, jako objekty lesního hospodářství. Tyto stavby
však nejsou vlastnictvím této akciové společnosti tak, jak
vyplývá z prohlášení této akciové společnosti ze dne 18.8.1997,
ze kterého vyplývá, že na stavebních plochách p.č. 61/1 a p.č.
61/2 byly postaveny stavby sloužící živočišné výrobě Státním
statkem Hanušovice. - - - - -

3. Domu čp. 63 na stavební ploše p.č. 5 v katastrálním území
Vysoké Žibřidovice. Tento objekt byl postaven asi v roce 1900,
tak, jak vyplývá ze znaleckého posudku znalce Ing. Bořivoje
Krále ze dne 5.9.1997 č. 1438-134/97 o existenci tohoto
objektu. - - - - -

Jan Zatloukal jménem ČR - Státního statku Hanušovice prohlašuje,
že na výpise z katastru nemovitostí - list vlastnictví č. 5 pro
obec Hanušovice a katastrální území Vysoké Žibřidovice, na
stavební ploše p.č. 5 je uvedeno zbořeníště. Tak, jak vyplývá ze
shora uvedených skutečností, na stavební ploše p.č. 5 je postaven
dům čp. 63 a na tento dům nebyl vydán nikdy demoliční výměr.

4. Ostatního stavebního objektu - skladu náhradních dílů na sta
vební ploše p.č. 115 v katastrálním území Vysoký Potok. Tato
budova byla postavena asi v roce 1976, tak jak vyplývá ze
znaleckého posudku znalce Ing. Bořivoje Krále ze dne 6.9.
1997 č. 1439-135/97 o existenci tohoto objektu, a který byl
zaměřen geometrickým plánem Ing. Pavla Potyše ze dne 14.8.1997
č. plánu 34-388/97 a který tvoří nedílnou součást tohoto
notářského zápisu. - - - - -

II.

Jan Zatloukal jménem ČR - Státního statku Hanušovice prohlašuje,
že shora uvedené nemovitosti postavili právní předchůdci Státního
statku Hanušovice, tyto nemovitosti má ve své účetní evidenci
prováděl z nich anebo provádí doposud odpisy. - - - - -

III.

Tento notářský zápis bude podkladem pro provedení záznamu do
katastru nemovitostí u Katastrálního úřadu v Šumperku pro
katastrální území Vojtíškov, Vysoké Žibřidovice a Vysoký Potok.

IV.

Poplatky spojené se sepisem tohoto notářského zápisu zaplatí
Státní statek Hanušovice. - - - - -

Tom byl tento notářský zápis sepsán, mnou účastníku přečten,
jím v celém svém obsahu schválen a přede mnou, notářkou, vlast-
noručně podepsán. - - - - -

Zatloukal v.r.

L.S. Dr. Jarmila Šléšková
notářka v.r.

Stejnopis notářského zápisu.

Notářský zápis

sepsaný dne dvacátého pátého května roku tisícího devítistého devadesátého osmého /25.5.1998/ v notářské kanceláři v Šumperku, Masarykovo nám. č. 5, mnou, JUDr. Jarmilou Šléškovou, notářkou se sídlem tamtéž, o - - - - -

- - - - - osvědčení prohlášení, - - - - -

které přede mnou, notářkou, učinil dnes - - - - -

Pozemkový fond České republiky, zastoupený Ing. Janem Tomečkem, nar. [redacted], bytem [redacted], - - - - -

jehož totožnost mi byla prokázána občanským průkazem. - - - - -

I.

Ing. Jan Tomeček jménem Pozemkového fondu ČR prohlašuje, že na základě protokolu o převodu nemovitého majetku do přímé správy Pozemkového fondu ČR ze dne 7.5.1996 a inventurního soupiseu, který byl sepsán mezi Pozemkovým fondem České republiky, pracoviště Šumperk a Státním statkem Hanušovice, ze dne 30.4.1996, nabyl Pozemkový fond ČR do své správy mimo jiné komunikace - polní cesty: - - - - -

- inventární č. 7544 v katastrálním území Malá Morava, - - - - -
- inventární č. 7582 v katastrálním území Vysoké Žibřidovice Žleb, - - - - -
- inventární č. 7972 v katastrálním území Hynčice nad Moravou, - - - - -
- inventární č. 8126 v katastrálním území Prameny, - - - - -
- inventární č. 9136 v katastrálním území Hynčice nad Moravou, - - - - -
- inventární č. 11225 v katastrálním území Vojtíškov, - - - - -
- inventární č. 11226 v katastrálním území Vojtíškov, - - - - -
- inventární č. 11230 v katastrálním území Podlesí, - - - - -
- inventární č. 11255 v katastrálním území Malá Morava, - - - - -
- inventární č. 11258 v katastrálním území Malá Morava, - - - - -
- inventární č. 20028 v katastrálním území Kopřivná. - - - - -

101

- 6 1 - 1999

Hanušovická lesní a.s.

Hlavní 146, PSČ 788 33 Hanušovice

786 Perušovice

Pozemkový fond ČR
územní pracoviště

787 01 Šumperk

váš dopis značky:
SU-2087/99

naše značka:
601 /99

vyřizuje: Hanušovice
Ing. Tuma 26.05.1999

Věc: Privatizace majetku státu.

Naše akciová společnost nemá zájem o hospodářské budovy v k.ú. Vojtíškov stojící na zastavěných plochách p.č. 61/1 a 61/2.


Dále sdělujeme, že stát v naší akciové společnosti vlastní prostřednictvím RIF 3% našich akcií.

S pozdravem

 Hanušovická lesní a.s.

Hlavní 146
788 33 Hanušovice

Ing. Zdeněk Hovád
výkonný ředitel



tel.: 0420 649-231270 fax.: 0420 649-231239 DIČ: 398-45193169
IČO: 45193169 Bank. spojení: KB Šumperk č.ú. 16300-841/0100

Protokol o převodu nemovitého majetku do přímé správy Pozemkového fondu ČR

Předávající : Státní statek Hanušovice IČO : 149 993

Zastoupený : PhDr. Miroslavem Ospálkem, ředitelem statku

Přebírající : Pozemkový fond ČR IČO : 457 97 072

Zastoupený : ing. Janem Tomečkem, ved. ÚP PF ČR v Šumperku

Územní odbor MZe ČR v Šumperku, zastoupený panem Miroslavem Skálou, ředitelem

Předávaný majetek : specifikovaný příloženým inventurním soupisem
..... a kartami předávaných nemovitostí

(70 položek)

Doklady předané ke dni převodu : založeny územním pracovištěm Šumperk

Tyto doklady zůstávají uloženy na územním pracovišti Pozemkového fondu ČR v Šumperku.

Datum převzetí nemovitého majetku : 30.4. 1998

Hodnota převzatého nemovitého majetku : ke dni předání 35 017 443,52 Kč

pořizovací ~~52 826 682,09~~ Kč

48 093 482,09 Kč *manil*

V Šumperku dne 7.5. 1998

STÁTNÍ STATEK

HANUŠOVICE, okr. Šumperk

- 2 -

předávající

Pozemkový fond
České republiky

přebírající

MINISTERSTVO ZEMĚDĚLSTVÍ
ČESKÉ REPUBLIKY
Územní odbor Šumperk

za MZe ČR Šumperk


71

2003

103

Tabulka budov a staveb

Obec: MALÁ HOŘANĚ
 Katastrální území: KRČIA VODA

Číslo stavebního pozemku		Budova/stavba adresa číslo popisné	Rok výstavby kolaudace	Současný způsob užití	Doklad o současném vlastnictví (příloha)	Poznámka
souč.	pův.					
46	117, 160 161	LEAVÍN-OKOCHVA	1951	ZEM. HOSP. PUSOBA	LV PF ČR	inv.č. 11134
<p>Okresní úřad Malá Hořaně Katastrální úřad Malá Hořaně 2003</p> 						

105

Okres: 3809 ŠUMPERK
Obec: 063 MALÁ MORAVA
Katastr. území: 09 KÁVA VODA kód: 723924

LIST VLASTNICTVÍ: 10002

Vlastník (pořadí, jméno nebo název a adresa)	Identifikátor	Podíl
ČR- Správce POZEMKOVÝ FOND ČESKÉ REPUBLIKY PRAHA 1 TĚŠNOV 17	45797072/00	

Č A S T Ě Ě N Ý V Ý P I S

Parcelní číslo	Vměra m ²	č. budovy část obce	Druh pozemku Způsob využití	Způsob ochrany
SPRAVA NÁRODNÍHO MAJETKU				
st. 2	1987		zastavěná plocha zeměd. hosp. budova	
st. 33	214		zastavěná plocha zeměd. hosp. budova	
st. 36/1	1230		zastavěná plocha zeměd. hosp. budova	
st. 46	604		zastavěná plocha zeměd. hosp. budova	

kratka "st." před parc. číslem označuje stavební parcelu při dvojitě číselné řadě

Jiná práva	Odkaz na listinu	číslo	PolVZ
------------	------------------	-------	-------

BEZ ZÁPISU

Omezení vlastnického práva	Odkaz na listinu	číslo	PolVZ
----------------------------	------------------	-------	-------

BEZ ZÁPISU

Jiné zápisy	Odkaz na listinu	číslo	PolVZ
-------------	------------------	-------	-------

BEZ ZÁPISU

Nabývací tituly nebo jiné podklady zápisu	Odkaz na listinu	číslo	PolVZ
---	------------------	-------	-------

Právo vlastnictví	Vznik práva ze zákona	zákon č.	229/91	6/96
-------------------	-----------------------	----------	--------	------

Katastrální úřad ŠUMPERK

Vyhotoveno dne 20.07.1997
hodina 13:31:19

Číslo stránky knihy o poskytnutých
údajích z katastru 1036/4/91

Vyhotovili: Jan, Miroslava

Podpis, razítko:



Handwritten signature and initials.

74
Městský úřad v Hanušovicích, stavebně správní oddělení

106

V Hanušovicích 13. 12. 1994

Katastrální úřad
Zábřežská 41
Šumperk

Věc: K.ú. Křivá Voda - potvrzení o existenci stavby - k § 42
vyhl. č. 126/93 Sb.

Stavební úřad v Hanušovicích po provedeném místním šetření potvrzuje, že v k. ú. Křivá Voda na parc. č. 46 st.pl. je postaven objekt kravína.

Objekt byl postaven v roce 1951 jako kravín.

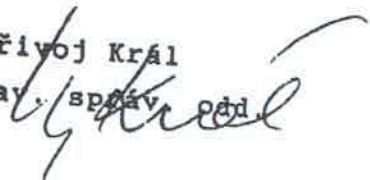
Od objektu nebyla nalezena v okresním archivu žádná stavebně správní dokumentace.

V době prohlídky je stavba bez využití.

Toto potvrzení se vydává k žádosti investora - Státního statku v Hanušovicích.

MĚSTSKÝ ÚŘAD
HANUŠOVICE
2

Ing. Bořivoj Král
ved. stav. správy odd.



Na vědomí:

- Státní statek Hanušovice

Protokol o převodu nemovitého majetku do přímé správy Pozemkového fondu ČR

Předávající : Státní statek Hanušovice IČO: 149 993

Zastoupený : PhDr. Ospálkem Miroslavem, ředitelem statku

Přebírající : Pozemkový fond ČR IČO: 457 97 072

Zastoupený : Ing. Janem Tomečkem, vedoucím územního pracoviště

Územní odbor MZe ČR v Šumperku zastoupený : p. Miroslavem Skálou, ředitelem

Předávaný majetek : stavby a pozemky dle inventurního soupisu

(16 položek)

Doklady předané ke dni převodu : karta předávané nemovitosti, inventurní soupis,
výpisy z KN, kolaudační rozhodnutí apod.

(tyto doklady zůstávají uloženy na územním pracovišti PF ČR v Šumperku).

Datum převzetí nemovitého majetku : 2.5.1997

Hodnota převzatého nemovitého majetku : ke dni předání 442.361,44 Kč

pořizovací 2.618.348,18 Kč

V Šumperku dne 2.5.1997

STÁTNÍ STATEK

HANUŠOVICE ŠUMPERK

- 13 -

předávající

Pozemkový fond
České republiky
Šumperk

přebírající

MINISTERSTVO ZEMĚDĚLSTVÍ
ČESKÉ REPUBLIKY
Územní odbor Šumperk

za MZe CR Šumperk

VYPIS Z KATASTRU NEMOVITOSTI

Okres: 3809 ŠUMPERK

Obec: 045 JINDRICHOV

Kat.uzemi: 01 HABARTICE U JINDRICOVA Kod: 660333

LIST VLASTNICTVI:10002

A Vlastník (pořadí, jméno nebo název a adresa)

Identifikátor Podl:

1 CR- Správce POZEMKOVY FOND CESKE REPUBLIKY PRAHA 1 VE SMECKACH 33
45797072/00

P R A S T E C H N Ý V Y P I S

B Parcelní číslo	Výměra m ²	Charakter pozemku	Druh pozemku	Číslo účel. využití	Číslo ochrany
------------------	-----------------------	-------------------	--------------	---------------------	---------------

SPRAVA NARODNÍHO MAJETKU

P st. 7	226		zastavená plocha zeméd.hosp.budova		
---------	-----	--	---------------------------------------	--	--

Zkratka "st." před parc. číslem označuje stavební parcelu při dvojitě číselné řadě
P = Právní vztahy jsou dotčeny změnou

B1 Jina práva

Odkaz na listinu

číslo

PolVZ

BEZ ZAPISU

C Omezení vlastnického práva

Odkaz na listinu

číslo

PolVZ

BEZ ZAPISU

D Jine zápisy

Odkaz na listinu

číslo

PolVZ

BEZ ZAPISU

E Nabyvací tituly nebo jine podklady zápisu

Odkaz na listinu

číslo

PolVZ

Cele vlastnictví Vznik práva ze zákona
VE ZNENÍ ZAK.C.93/92 SB.

zákon č.

229/91

8/95

<< Udaje tohoto vypsání jsou dotčeny změnou právních vztahů - č.j. Z 1030/97 >>

katastrální úřad ŠUMPERK

Vyhотовeno dne: 22.10.97
hod.: 16:49:30Položka knihy o poskytnutých
údajích z katastru 1455/94

Vyhotoval: Kulišník L. Buše

Podpis, razítko:

OSVOBČENO OD SPRÁVNÍCH POPLATKŮ
podle § 9 zákona ČNR č. 362/1992 Sb.

VÝPIS Z KATASTRU NEMOVITOSTÍ

111

Okres: 3809 ŽUMPERK
 Obec: 045 JINDŘICHOV
 Katastrální území: 01 HABARTICE U JINDŘICHOVA kód: 660353 LIST VLASTNICTVÍ: 10002

A Vlastník (pořadí, jméno nebo název a adresa) Identifikátor Podíl

1 ČR- Správce POZEMKOVÝ FOND ČESKÉ REPUBLIKY PRAHA 1 VE SMEŠKÁCH
 45797072/00

Č A S T Ě Č N Ý V Ý P I S

B Parcelní číslo	Výměra m ²	č. budovy část obce	Druh pozemku Způsob využití	Způsob ochrany
------------------	-----------------------	---------------------	--------------------------------	----------------

SPRAVA NARODNÍHO MAJETKU

688/2	1811		ostatní plocha ostatní komunikace	
688/4	495		ostatní plocha ostatní komunikace	
690	1166		ostatní plocha manipulační plocha	

B1 Jiná práva	Odkaz na listinu	číslo	PolVZ
---------------	------------------	-------	-------

BEZ ZAPISU

C Omezení vlastnického práva	Odkaz na listinu	číslo	PolVZ
------------------------------	------------------	-------	-------

BEZ ZAPISU

D Jiné zápisy	Odkaz na listinu	číslo	PolVZ
---------------	------------------	-------	-------

BEZ ZAPISU

E Nabývací tituly nebo jiné podklady zápisu	Odkaz na listinu	číslo	PolVZ
---	------------------	-------	-------

Celé vlastnictví	Vznik práva ze zákona VE ZNENÍ ZAK.C.93/92 SB.	zákon č. 229/91	6/95
------------------	---	-----------------	------

Katastrální úřad ŽUMPERK

Vyhotoveno dne: 20.08.98
 hod.: 08:44:45

Položka knihy o poskytnutých
 údajích z katastru 195/98

Vyhotovil: Kulhánková Libuše
 Podpis, razítko:



OSVČOŽENO OD SPRÁVNÍCH POPLATKŮ
 podle § 9 zákona ČNR č. 303/1992 Sb.

Strana první.

NZ 443/97
N 448/97

Stejnopis notářského zápisu.

Notářský zápis

sepsaný dne dvanáctého srpna roku tisícího devítistého devadesátého sedmého /12.8.1997/ v notářské kanceláři v Šumperku, Masarykovo nám. č. 5, mnou, JUDr. Jarmilou Šléškovou, notářkou se sídlem tamtéž, o - - - - -

osvědčení prohlášení, - - - - -

které přede mnou, notářkou, učinil dnes dle svého prohlášení k právním úkonům zcela způsobilý: - - - - -

ČR - Státní statek Hanušovice, zastoupený zástupcem ředitele Janem Zatloukalem, r.č. [redacted], bytem Hanušovice 27, na základě plné moci ze dne 21.1.1997, která tvoří nedílnou součást tohoto notářského zápisu, - - - - -

jehož totožnost mi byla prokázána občanským průkazem. - - - - -

I.

Jan Zatloukal jménem ČR - Státního statku Hanušovice, prohlašuje, že ČR - Státní statek Hanušovice je vlastníkem následujících nemovitostí: - - - - -

1. Ostatního stavebního objektu - lakovny na stavební ploše p.č. 353 v katastrálním území Dolní Bohdík. Tento objekt byl postaven asi v roce 1920, tak jak vyplývá ze znaleckého posudku znalce Ing. Bořivoje Krále ze dne 30.7.1997, č. 1423-119/97 o existenci tohoto objektu. - - - - -
2. Zemědělské hospodářské budovy - kravína na stavební ploše p.č. 157 v katastrálním území Podlesí - Město. Tato budova byla postavena asi v roce 1953, tak jak vyplývá ze znaleckého posudku znalce Ing. Bořivoje Krále ze dne 1.8.1997 č. 1425-121/97 o existenci této budovy. - - - - -
3. Ostatního stavebního objektu - objektu PHM na stavební ploše p.č. 159 v katastrálním území Podlesí - Město. Tento objekt byl postaven v roce 1975, tak jak vyplývá ze znaleckého posudku znalce Ing. Bořivoje Krále ze dne 1.8.1997 č. 1424-120/97 o existenci tohoto objektu. - - - - -
4. Zemědělské hospodářské budovy - konírny na stavební ploše p.č. 7 v katastrálním území Habartice. Tato budova byla postavena asi v roce 1920, tak jak vyplývá ze znaleckého posudku znalce Ing. Bořivoje Krále ze dne 30.7.1997 č. 1422-118/97 o existenci této budovy. - - - - -

Strana druhé.

Ostatního stavebního objektu - včidelny na stavební ploše p.č. 48/1 v katastrálním území Vysoké Šibřidovice. Tento objekt byl postaven asi v roce 1930, tak jak vyplývá ze znaleckého posudku znalce Ing. Bořivoje Krále ze dne 23.7.1997 č. 1417-113/97 o existenci tohoto objektu. - - - - -

Ostatního stavebního objektu - skladu na stavební ploše p.č. 49 v katastrálním území Žleb. Tento objekt byl postaven asi koncem minulého století tak, jak vyplývá ze znaleckého posudku znalce Ing. Bořivoje Krále ze dne 25.7.1997 č. 1420-116/97 o existenci tohoto objektu. - - - - -

II.

Jana Zatloukal - členem ČR - Státního statku Hanušovice prohlašuje, že shora uvedené nemovitosti postavili právní předchůdci Státního statku Hanušovice, tyto nemovitosti má ve své účetní evidenci a prováděl z nich anebo provádí doposud odpisy. - - - - -

III.

Tento notářský zápis bude podkladem pro provedení zýznamu do katastru nemovitostí u Katastrálního úřadu v Šumperku, na listu vlastnictví č. 347 pro obec Bohdík a katastrální území Dolní Bohdík, na listu vlastnictví č. 9 pro obec Podlesí a katastrální území Podlesí - Město, na listu vlastnictví č. 14 pro obec Jindřichov a katastrální území Habartice, na listu vlastnictví č. 5 pro obec Hanušovice a katastrální území Vysoké Šibřidovice a na listu vlastnictví č. 5 pro obec Hanušovice a katastrální území Žleb. - - - - -

IV.

Poplatky spojené se sepisem tohoto notářského zápisu zaplatí Státní statek Hanušovice. - - - - -

O tom byl tento notářský zápis sepsán, mnou účastníku přečten, čím v celém svém obsahu schválen a přečten mnou, notářkou, vlast-

Zatloukal v.r.

L.S.

Dr. Jarmila Šlášková
notářka v.r.

Potvrzuji, že se tento stejnopis doslovně shoduje s notářským zápisem a vydává se k rukám Jana Zatloukala. - - - - -

V Šumperku dne dvanáctého srpna roku tisícího devítistého devadesátého sedmého /12.8.1997/. - - - - -



Jarmila Šlášková
notářka

Protokol o převodu nemovitého majetku do přímé spravy Pozemkového fondu ČR

114

Předávající : Státní statek Hanušovice IČO : 149 993

zastoupený : PhDr. Ospálkem Miroslavem, ředitelem statku

Přebírající : Pozemkový fond ČR IČO : 457 97 072

zastoupený : ing. Janem Tomečkem, vedoucím ÚP PF ČR v Šumperku

Územní odbor MZe ČR v Šumperku, zastoupený panem Miroslavem Skálou, ředitelem

Předmět majetku : specifikovaný příloženým inventurním soupisem

a kartami předávaných nemovitostí (.49 položek.)

Doklady předané ke dni převodu : založeny územním pracovištěm Šumperk

tyto doklady zůstávají uloženy na územním pracovišti Pozemkového fondu ČR v Šumperku.

Datum převzetí nemovitého majetku : 31.8.1996 ~~XXXX~~

Hodnota převzatého nemovitého majetku : ke dni předání 14.431.607,- 56 Kč

pořízovací 19.037.493, 85 Kč

V Šumperku dne 31.8.1996 ~~XXXX~~

STÁTNÍ STATEK

Hanus M. Sk. Šumperk

předávající

Pozemkový fond
České republiky
Šumperk

prebírající

MINISTERSTVO ZEMĚDĚLSTVÍ
ČESKÉ REPUBLIKY
Územní odbor Šumperk

za MZe ČR Šumperk

Tabulka budov a staveb

Obec: MALÁ MORAVĚ
Katastrální území: 112 POLNÁKŮ

Číslo stavebního pozemku		Budova/stavba adresa číslo popisné	Rok výstavby kolaudace	Současný způsob užití	Doklad o současném vlastnictví (příloha)	Poznámka
souč.	pův.					
139/10		KOMUNICACE	1959	KOMUNICACE	PROTOKOL O PŘEDÁNÍ	č. 14. 1430K4 POKR in.č. 1126
160/1		KODOPOD	1955	KODOPOD	PROTOKOL O PŘEDÁNÍ	č. 14. 1430K4 POKR in.č. 11219 Moravky
<p>Režimový fond Československé republiky</p> <p><i>[Signature]</i></p>						

O B E C M A L Á M O R A V A

PSČ 788 33 HANUŠOVICE, okres Šumperk; telef.: 0649/24 01 61; IČO 00 302 970

Fax: 0649/240104

PF ČR ŠUMPERK

14-06-1999	
Pozemkový fond ČR	
Územní pracoviště Šumperk	
Nemocniční 53	
787.85	Š u m p e r k

Váš dopis značky /ze dne / Naše značka / Vyřizuje / Malá Morava dne
SU.2362/98 /8.6.98 / 709/98-T / Turoň / 10.06.1999
Těc: Ing. Jurčíková

Bezúplatný převod nemovitostí na obec - sdělení

Na základě Vaší nabídky na bezúplatný převod nemovitostí na obec ze dne 08.06.1998, č.j. 2362/98 Vám sdělujeme, že Obec Malá Morava má z této nabídky zájem o bezúplatný převod těchto nemovitostí:

1. Invent. čís. 11269 - komunikace k bytovkám v kat. území Vysoký Potok, parc. čís. 239/10 (cena 26 tis. Kč) a to z toho důvodu, že tato komunikace je účelová, která vede kolem 8 byt. jednotek ve Vysokém Potoku (mezi obytnými domy a hospod. příslušenstvím). Tyto rodinné domky jsou v soukromém vlastnictví. Obec Malá Morava je odprodala bývalým nájemníkům). Obec tato komunikaci spravuje a udržuje v provozuschopném stavu.
2. Invent. čís. 11219 - vodovod v kat. území Vysoká u Malé Moravy (v ceně 10 tis. Kč), peřizeno v r. 1955. O tento vodovod má zdejší obec zájem z toho důvodu, že vodovod slouží pouze pro místní obyvatelé (chataři a chalupaři). Obec o tento vodovod pečuje a ve spolupráci s místními osádky (občany) jej také opravuje a udržuje.
3. Dále má Obec Malá Morava zájem o bezúplatný převod vodovodu s přípojkou v katastr. území Vysoký Potok (studna vybudována na pozemku, parc. čís. 281).
Invent. čís. 11252 - vodovod a přípojka Vysoký Potok (zůstatková cena 4.700, 30 Kč).
Obec požaduje tento vodovod z důvodu, že zaseduje pitnou vodou mateřskou školu ve Vysokém Potoku, která je majetkem Obce Malá Morava a dále zásobuje pit. vodou 10 rodinných domků v soukromém vlastnictví. Obec Malá Morava tento vodovod spravuje a udržuje (provádí veškeré opravy, úpravy vody, čištění studny apod.) na náklady obce a to již od roku 1991.

Předem děkujeme za kladné vyřízení naší žádosti.



Starosta obce

Karel Turoň

10

118

teho majetku do přímé správy Pozemkového fondu ČR

statek Hanušovice IČO : 149 993

Čspákem Miroslavem, ředitelem statku

fondu ČR IČO : 457 97 072

panem Tomečkem, vedoucím ÚP PF ČR v Šumperku

ČR v Šumperku, zastoupený panem Miroslavem Skálou, ředitelem

specifikovaný příloženým inventurním soupisem

a kartami předávaných nemovitostí (.49 položek..)

ke dni převodu : založeny územním pracovištěm Šumperk

ustavají uloženy na územním pracovišti Pozemkového fondu ČR v Šumperku).

zeti nemovitého majetku : 31.8.1996 ~~XXXX~~

převzateho nemovitého majetku : ke dni předání 14.431.607,- 56 Kč

pořizovací 19.037.493, 85 Kč

Šumperku dne 31.8.1996. ~~XXXX~~

STÁTNÍ STATEK

Hanusovický statek Šumperk *[Signature]*

předávající

Pozemkový fond
České republiky
Šumperk

prebírající

MINISTERSTVO ZEMĚDĚLSTVÍ
ČESKÉ REPUBLIKY
Územní odbor Šumperk

za MZe ČR Šumperk