KOORDINAČNÍ SITUACE
část 4
M 1:2000

LEGENDA:

- VOZOVKA HLAVNÍ TRASY ASFALTOVÝ KRYT
- PŘÍSTUPOVÉ KOMUNIKACE ASFALTOVÝ KRYT
- POLNÍ CESTY
- VÝKOP
- NÁSYP
- VYROVNÁVKY TERÉNU
- NOVÉ HRANY
- HRANY ZAMĚŘENÍ
- HRANY KATASTRU
- PHS
- OPLOCENÍ DÁLNICE
- TRVALÝ ZÁBOR
- DOČASNÝ ZÁBOR NAD 1 ROK
- DOČASNÝ ZÁBOR DO 1 ROKU
- SO 830 – PLOCHY S REKULTIVACÍ PO RUŠENÝCH KOMUNIKACÍCH A VODOTEČÍCH

LEGENDA PŘELOŽEK IS:

- SYSTÉM DIS–SOS–KABELOVÉ VEDENÍ
- SYSTÉM DIS–SOS–KABELOVÉ VEDENÍ
- SYSTÉM DIS–SOS–TRUBKY PRO OPT. K.
- PŘELOŽKA SILOVÉHO NN
- PŘÍPOJKA VEDENÍ VN
- PŘELOŽKA VEDENÍ VN
- DÁLNIČNÍ KANALIZACE
- PŘELOŽKA VODOVODU
- PLYN STL
- PLYN VTL

LEGENDA LIMITY ŽIVOTNÍHO PROSTŘEDÍ:

- VODNÍ TOK
- MIGRAČNĚ VÝZNAMNÉ ÚZEMÍ
- HRANICE LESA
- OCHRANNÉ PÁSMO LESA
- PODDOLOVANÉ ÚZEMÍ
- HŘBITOV
- OCHRANNÉ PÁSMO HŘBITOVA
- ÚZEMÍ S ARCHEOLOGICKÝMI NÁLEZY
- BOŽÍ MUKA
- ZÁPLAVOVÉ ÚZEMÍ Q100
- CHRÁNĚNÁ OBLAST PŘIROZENÉ AKUMULACE VOD
- OCHRANNÉ PÁSMO VODNÍHO ZDROJE – BEZ ROZLIŠENÍ
- OCHRANNÉ PÁSMO VODNÍHO ZDROJE – I. STUPĚŇ
- OCHRANNÉ PÁSMO VODNÍHO ZDROJE – III. STUPĚŇ
- DÁLKOVÉ MIGRAČNÍ KORIDORY
- VODNÍ NÁDRŽ
- ÚZEMNÍ SYSTÉM EKOLOGICKÉ STABILITY

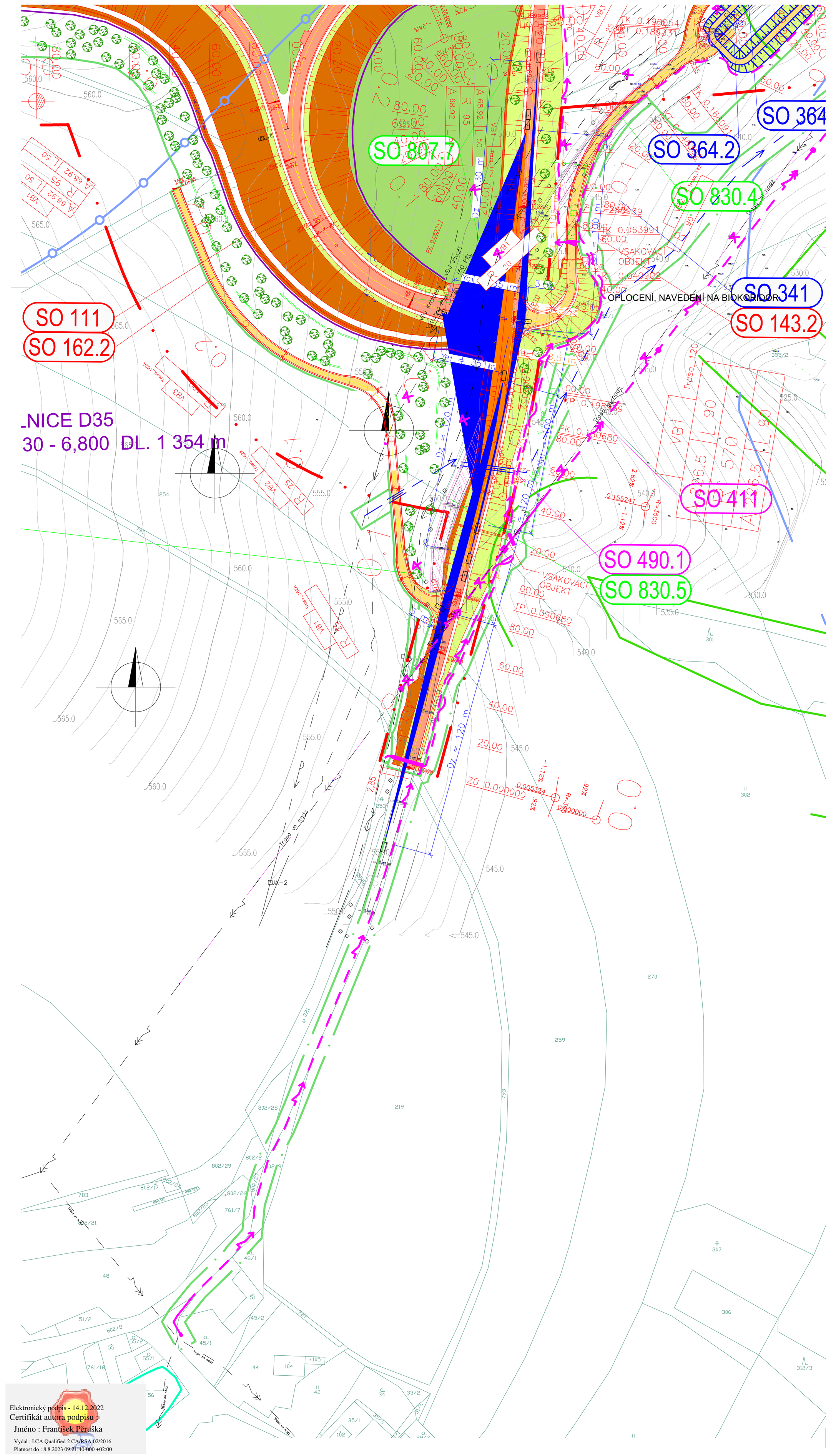

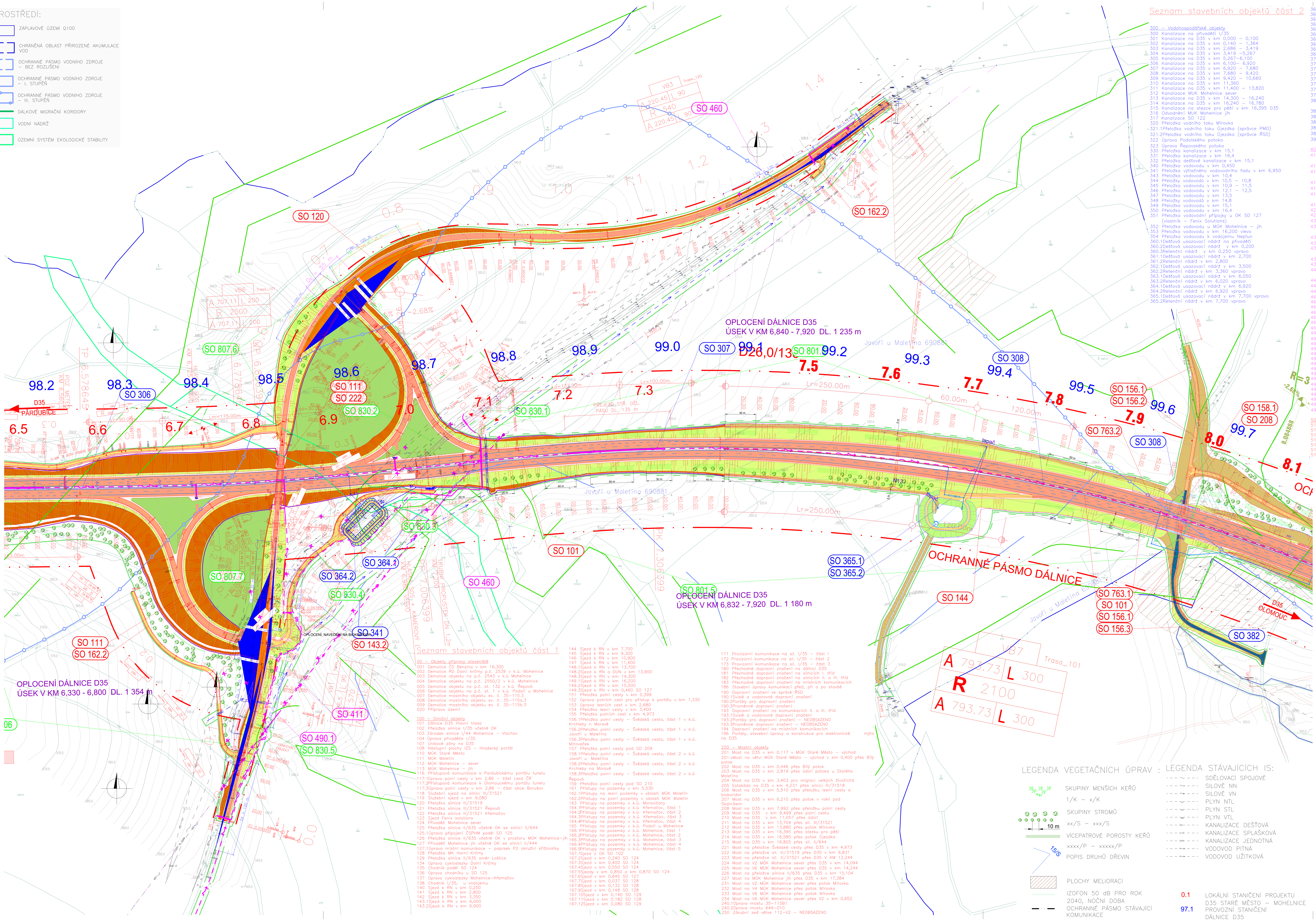

Seznam stavebních objektů část 1

00 – Objekty přípravy staveniště
001 Demolice ČS Benzina v km 16,300
002 Demolice RD Dolní krčmy p.č. 2539 v k.ú. Mohelnice
003 Demolice objektu na p.č. 2543 v k.ú. Mohelnice
004 Demolice objektu na p.č. 2550/2 v k.ú. Mohelnice
005 Demolice objektu na p.č. st. 132 v k.ú. Řepová
006 Demolice objektu na p.č. st. 1 v k.ú. Podolí u Mohelnice
007 Demolice mostního objektu ev. č. 35–115.3
008 Demolice mostního objektu ev. č. 35–115a.3
009 Demolice mostního objektu ev. č. 35–115b.3
020 Příprava území

100 – Silniční objekty
101 Dálnice D35 Hlavní trasa
102 Přeložka silnice I/35 včetně OK
103 Zárodek silnice I/44 Mohelnice – Vlachov
104 Úprava přivaděče I/35
107 Únikové zóny na D35
108 Nástupní plochy IZS – Hradecký portál
110 MÚK Staré Město
111 MÚK Maletín
112 MÚK Mohelnice – sever
113 MÚK Mohelnice – jih
116 Přístupová komunikace k Pardubickému portálu tunelu
117.1Úprava polní cesty v km 2,86 – část Lesů ČR
117.2Přístupová komunikace k Olomouckému portálu tunelu
117.3Úprava polní cesty v km 2,86 – část obce Borušov
118 Služební sjezd na silnici III/31521
119 Služební sjezd v km 9,080
120 Přeložka silnice III/31519
121 Přeložka silnice III/31521 Řepová
122 Přeložka silnice III/31521 Křemačov
123 Sjezd Fenix solutions
124 Přivaděč Mohelnice sever
125 Přeložka silnice II/635 včetně OK se silnicí II/644
125.1Úprava připojení ČSPHM podél SO 125
126 Přeložka silnice II/635 včetně OK v prostoru MÚK Mohelnice–jih
127 Přivaděč Mohelnice jih včetně OK se silnicí II/444
127.1Úprava místní komunikace – paprsek P2 okružní křižovatky
128 Přeložka MK Horní Krčmy
129 Přeložka silnice II/635 směr Loštice
134 Úprava cyklostezky Dolní Krčmy
135 Chodník podél SO 124
136 Úprava chodníku u SO 125
137 Úprava cyklostezky Mohelnice–Křemačov
138 Chodník I/35, u vodojemu
140 Sjezd k RN v km 0,250
141 Sjezd k RN v km 2,800
142 Sjezd k RN v km 3,350
143.1Sjezd k RN v km 6,000
143.2Sjezd k RN v km 6,900
144 Sjezd k RN v km 7,700
145 Sjezd k RN v km 9,300
146 Sjezd k RN v km 10,900
147 Sjezd k RN v km 11,400
148.1Sjezd k RN v km 13,700
148.2Sjezd k RN a DUN v km 13,900
148.3Sjezd k RN v km 14,300
149.1Sjezd k RN v km 16,200
149.2Sjezd k RN v km 15,000
149.3Sjezd k RN v km 0,460 SO 127
151 Přeložka polní cesty v km 0,399
152 Úprava polních cest pro přístup k portálu v km 1,330
153 Úprava lesních cest v km 2,680
154 Přeložka lesní cesty v km 3,400
155 Přeložka polních cest v km 4,973
156.1Přeložka polní cesty – Švédská cesta, část 1 v k.ú. Krchleby n Moravě
156.2Přeložka polní cesty – Švédská cesta, část 1 v k.ú. Javoří u Maletína
156.3Přeložka polní cesty – Švédská cesta, část 1 v k.ú. Mírovеček
157 Přeložka polní cesty pod SO 209
158.1Přeložka polní cesty – Švédská cesta, část 2 v k.ú. Javoří u Maletína
158.2Přeložka polní cesty – Švédská cesta, část 2 v k.ú. Krchleby na Moravě
158.3Přeložka polní cesty – Švédská cesta, část 2 v k.ú. Řepová
159 Přeložka polní cesty pod SO 210
161 Přístupy na pozemky v km 5,530
162.1Přístupy na lesní pozemky v oblasti MÚK Maletín
162.2Přístupy na polní pozemky v oblasti MÚK Maletín
163 Přístupy na pozemky v k.ú. Moravičany
164.1Přístupy na pozemky v k.ú. Křemačov, část 1
164.2Přístupy na pozemky v k.ú. Křemačov, část 2
164.3Přístupy na pozemky v k.ú. Křemačov, část 3
164.4Přístupy na pozemky v k.ú. Křemačov, část 4
165 Přístupy na pozemky v k.ú. Podolí u Mohelnice
166.1Přístupy na pozemky v k.ú. Mohelnice, část 1
166.2Přístupy na pozemky v k.ú. Mohelnice, část 2
166.3Přístupy na pozemky v k.ú. Mohelnice, část 3
166.4Přístupy na pozemky v k.ú. Mohelnice, část 4
166.5Přístupy na pozemky v k.ú. Mohelnice, část 5
167.1Sjezd z OK SO 102
167.2Sjezd v km 0,240 SO 124
167.3Sjezd v km 0,400 SO 124
167.4Sjezd v km 0,550 SO 124
167.5Sjezdy v km 0,850 a km 0,870 SO 124
167.6Sjezd v km 0,645 SO 127
167.7Sjezd v km 0,037 SO 128
167.8Sjezd v km 0,132 SO 128
167.9Sjezd v km 0,148 SO 128
167.10Sjezd v km 0,140 SO 129
167.11Sjezd v km 0,182 SO 128
167.12Sjezd v km 0,080 SO 129
171 Provizorní komunikace na sil. I/35 – část I
172 Provizorní komunikace na sil. I/35 – část 2
173 Provizorní komunikace na sil. I/35 – část 3
180 Přechodné dopravní značení na dálnici D35
181 Přechodné dopravní značení na silnicích I. tříd
182 Přechodné dopravní značení na silnicích II. a III. tříd
183 Přechodné dopravní značení na místních komunikacích
186 Stavební úpravy komunikací před, při a po stavbě
190 Dopravní značení ve správě ŘSD
190.1Svislé a vodorovné dopravní značení
190.2Portály pro dopravní značení
190.3Proměnné dopravní značení
193 Dopravní značení na komunikacích II. a III. tříd
193.1Svislé a vodorovné dopravní značení
193.2Portály pro dopravní značení – NEOBSAZENO
193.3Proměnné dopravní značení – NEOBSAZENO
194 Dopravní značení na místních komunikacích
196 Portály, stavební úpravy a konstrukce pro elektronické mýto na D35

200 – Mostní objekty
201 Most na D35 v km 0,117 v MÚK Staré Město – východ
201.vMost na větvi MÚK Staré Město – východ v km 0,400 přes Bílý potok
202 Most na D35 v km 0,446 přes Bílý potok
203 Most na D35 v km 2,819 přes údolí potoka u Starého Maletína
204 Most na D35 v km 3,403 pro migraci velkých živočichů
205 Estakáda na D35 v km 4,231 přes silnici III/31518
206 Most na D35 v km 5,510 přes přeložku lesní cesty a biokoridor
207 Most na D35 v km 6,210 přes potok v rokli pod Skalníkem
208 Most na D35 v km 7,992 přes přeložku polní cesty
209 Most na D35 v km 9,499 přes polní cestu
210 Most na D35 v km 11,057 přes údolí
211 Most na D35 v km 13,704 přes sil. III/31521
212 Most na D35 v km 13,880 přes potok Mírovka
213 Most na D35 v km 16,395 přes stezku pro pěší
214 Most na D35 v km 16,580 přes potok Újezdka
215 Most na D35 v km 16,805 přes sil. II/644
221 Most na přeložce Švédské cesty přes D35 v km 4,973
222 Most na přeložce sil. III/31519 přes D35 v km 6,831
223 Most na přeložce sil. III/31521 přes D35 V KM 12,244
224 Most na V2 MÚK Mohelnice sever přes D35 v km 14,094
225 Most na V6 MÚK Mohelnice sever přes D35 v km 14,244
226 Most na přeložce silnice II/635 přes D35 v km 15,104
227 Most na MÚK Mohelnice jih přes D35 v km 17,384
231 Most na V2 MÚK Mohelnice sever přes potok Mírovka
232 Most na V4 MÚK Mohelnice přes potok Mírovka
233 Most na V6 MÚK Mohelnice přes potok Mírovka
234 Most na V6 MÚK Mohelnice sever přes V2 v km 0,652
240.1Oprava mostu 35–115B1
240.2Oprava mostu 644–010
250 Zárubní zeď větve 112–V2 – NEOBSAZENO

Seznam stavebních objektů část 2

300 – Vodohospodářské objekty
300 Kanalizace na přivaděči I/35
301 Kanalizace na D35 v km 0,000 – 0,100
302 Kanalizace na D35 v km 0,140 – 1,364
303 Kanalizace na D35 v km 2,686 – 3,419
304 Kanalizace na D35 v km 3,419 –5,267
305 Kanalizace na D35 v km 5,267–6,100
306 Kanalizace na D35 v km 6,100– 6,920
307 Kanalizace na D35 v km 6,920 – 7,680
308 Kanalizace na D35 v km 7,680 – 9,420
309 Kanalizace na D35 v km 9,420 – 10,660
310 Kanalizace na D35 v km 11,360
311 Kanalizace na D35 v km 11,400 – 13,820
312 Kanalizace MUK Mohelnice sever
313 Kanalizace na D35 v km 14,300 – 16,240
314 Kanalizace na D35 v km 16,240 – 16,780
315 Kanalizace na stezce pro pěší v km 16,395 D35
316 Odvodnění MUK Mohelnice jih
317 Kanalizace SO 122
320 Přeložka vodního toku Mírovka
321.1Přeložka vodního toku Újezdka (správce PMO)
321.2Přeložka vodního toku Újezdka (správce ŘSD)
322 Úprava Podolského potoka
323 Úprava Řepovského potoka
330 Přeložka kanalizace v km 15,1
331 Přeložka kanalizace v km 16,4
332 Přeložka dešťové kanalizace v km 15,1
340 Přeložka vodovodu v km 0,450
341 Přeložka výtlačného vodovodního řadu v km 6,950
343 Přeložka vodovodu v km 10,4
344 Přeložky vodovodů v km 10,5 – 10,8
345 Přeložka vodovodu v km 10,9 – 11,5
346 Přeložka vodovodu v km 12,1 – 12,5
347 Přeložka vodovodu v km 13,5
348 Přeložky vodovodů v km 14,8
349 Přeložka vodovodu v km 15,1
350 Přeložka vodovodu v km 16,4
351 Přeložka vodovodní přípojky u OK SO 127 (vlastník – Fenix Solutions)
352 Přeložka vodovodu u MÚK Mohelnice – jih
353 Přeložka vodovodu v km 16,200 vlevo
354 Přeložka vodovodu k vodojemu Neptun
360.1Dešťová usazovací nádrž na přivaděči
360.2Dešťová usazovací nádrž v km 0,200
360.3Retenční nádrž v km 0,250 vpravo
361.1Dešťová usazovací nádrž v km 2,700
361.2Retenční nádrž v km 2,800
362.1Dešťová usazovací nádrž v km 3,500
362.2Retenční nádrž v km 3,360 vpravo
363.1Dešťová usazovací nádrž v km 6,050
363.2Retenční nádrž v km 6,020 vpravo
364.1Dešťová usazovací nádrž v km 6,920
364.2Retenční nádrž v km 6,920 vlevo
365.1Dešťová usazovací nádrž v km 7,700 vpravo
365.2Retenční nádrž v km 7,700 vpravo
366.1Dešťová usazovací nádrž v km 9,400 vlevo
366.2Retenční nádrž v km 9,400 vlevo
367.1Dešťová usazovací nádrž v km 10,940 vlevo
367.2Retenční nádrž v km 10,940 vlevo
368.1Dešťová usazovací nádrž v km 11,400 vlevo
368.2Retenční nádrž v km 11,400 vlevo
369.1Dešťová usazovací nádrž v km 13,700 vlevo
369.2Retenční nádrž v km 13,700 vlevo
369.3Dešťová usazovací nádrž v km 13,860 vlevo
369.4Retenční nádrž v km 13,860 vlevo
370.1Dešťová usazovací nádrž pro MUK Mohelnice sever
370.2Retenční nádrž pro MUK Mohelnice sever
371 Dešťová usazovací nádrž únikové zóny
372 Retenční nádrž v km 15,000
373.1Dešťová usazovací nádrž v km 16,240 vpravo
373.2Retenční nádrž v km 16,240 vpravo
374.1Dešťová usazovací nádrž MÚK Mohelnice jih
374.2Retenční nádrž MÚK Mohelnice jih
380 Úprava meliorací u MÚK s I/35

381 Úprava meliorací v km 3,900 – 4,400
382 Úprava meliorací v km12,300 – 14,100
383 Úprava zatrubněného koryta v km 15,900
384 Úprava závlahového přivaděče v km 16,600 – 17,600
385 Úprava meliorací u MÚK Mohelnice–jih
390 Čerpací stanice v km 15,1

400 – Elektro a sdělovací objekty
410 Přeložka venkovního vedení VN (ČEZ) MÚK D43 – km 0,350 SO 101
411 Přeložka venkovního vedení VN (ČEZ) MÚK Maletín
412 Přeložka venkovního vedení VN (ČEZ) km 10,300 až 10,800 SO 101
413 Přeložka TS 22/0,4kV MO ČRS Mohelnice
414 Přeložka venkovního vedení VN (ČEZ) MÚK Mohelnice – sever
415 Přeložka venkovního vedení VN (ČEZ) km 16,400 až 16,620 SO 101
416 Ochrana kabelového vedení VN (ČEZ) SO 127
420 Přípojka vedení VN PTO Maletín –Hradecký portál
421 Přípojka vedení VN PTO Maletín – Olomoucký portál
430 Přeložka vedení NN (ČEZ) km 4,350 SO 101 (Jahodnice)
431 Přeložka vedení NN (ŠPVS) k VDJ Řepová km 10,400 až 10,700 SO 101
432 Přeložka vedení NN (ČEZ) km 16,420 SO 101 (Mohelnice)
433 Přeložka vedení NN (ČEZ) km 16,690 SO 101 (Mohel.–garáže)
434 Přeložka elektroměrového rozvaděče u cyklostezky Dolní Krčmy (km 16,400 SO 101)
435 Přeložka kabelového vedení pro DZ (únikový pruh)
436 Přípojka pro čerpací stanici v ul. Třebovská
440 Přeložka VO Podolí (ul. Třebovská) km 0,500 až 0,850 SO 124
441 Přeložka VO cyklostezka Dolní Krčmy (km 16,380 SO 101)
442 Přeložka VO křižovatky se silnicí II/644 (Olomoucká)
443 Veřejné osvětlení okružní křižovatky na SO 127 (FENIX)
460 Přeložka SEK CETIN v km 7,090 SO 101 (MÚK Maletín)
461 Přeložka SEK CETIN v km 10,960 SO 101
462 Přeložka SEK CETIN v km 12,280 SO 101
463 Přeložka SEK CETIN v km 13,650 a MÚK Mohelnice –sever
464 Přeložka SEK CETIN v km 14,990 SO 101
465 Přeložka SEK CETIN v km 16,420 SO 101
466 Přeložka SEK CETIN u OK (SO 128 a SO 129)
490.1Přípojka vedení NN pro systém DIS–SOS Javoří
490.2Přípojka vedení NN pro systém DIS–SOS Řepová
490.3Přípojka vedení NN pro systém DIS–SOS Mohelnice
491 Systém DIS–SOS – kabelové vedení
492 Systém DIS–SOS – hlásky
493 Systém DIS–SOS – šachty a prostupy
494 Systém DIS–SOS – trubky pro optické kabely
495 Systém DIS–SOS – meteostanice
496 Systém DIS–SOS – automatické sčítače dopravy
497 Systém DIS–SOS – kamerový dohled
498 Systém DIS–SOS – optické kabely ŘSD
499.1Dálniční informační systém DIS
499.2Elektrické závory
499.3Rozvod v komorách mostu SO 210
499.4EZS mostu SO 210
499.5Úpravy na dispečinku SSÚD a PČR

500 – Objekty trubních vedení
511 Přeložka VTL plynovodu DN 300 v km 17,202
512 Přeložka VTL plynovodu DN 200 v km 17,184
513 Přeložka VTL plynovodu DN 100 v km 15,654
514 Přeložka VTL plynovodu DN 300 v km 14,079
515 Přeložka VTL plynovodu DN 500 v km 14,072
516 Ochrana VTL plynovodu DN 500 u polní cesty 164
517 Přeložka VTL plynovodu DN 150 v km 0,506 SO 127
520 Přeložka STL plynovodu DN 63 v km 15,189

600 – Objekty podzemních staveb
601 Tunel Maletín
601.1 Hradecký portál
601.11 Hloubená stavební jáma – Hradecký portál
601.12 Hloubený tunel – Hradecký portál
601.13 Portálová dělící stěna – Hradecký portál
601.14 Zpětné zásypy – Hradecký portál
601.2 Olomoucký portál
601.21 Hloubená stavební jáma – Olomoucký portál
601.22 Hloubené tunely – Olomoucký portál
601.23 Portálová dělící stěna – Olomoucký portál
601.24 Zpětné zásypy – Olomoucký portál
601.3 Ražená část tunelu
601.31 Tunelové trouby – Ražba a primární ostění
601.32 Tunelové trouby – Definitivní ostění včetně izolací
601.33 Tunelové propojky – Ražba a primární ostění
601.34 Tunelové propojky – Sekundární ostění včetně izolací
601.4 Vybavení tunelu
601.41 Odvodnění tunelu
601.42 Konstrukce vnitřního vybavení tunelu
601.43 Kabelové šachty a kabelovody – Hradecký portál
601.44 Kabelové šachty a kabelovody – Olomoucký portál
601.45 Chodníky a kabelovody v tunelu
601.46 Vozovka v tunelu
601.47 Požární vodovod a suchovody
601.48 Nátěry a bezpečnostní značení v tunelu
601.5 Provozně technologické a vzduchotechnické objekty
601.51 Provozně technologický objekt – Hradecký portál
601.52 Provozně technologický objekt – Olomoucký portál
601.6 Ostatní práce
601.61 Sanace
601.62 Dokončovací práce
650 GTM – Tunel Maletín
650.1 GTM – Tunel Maletín – Předstihový monitoring
650.2 GTM – Tunel Maletín – Monitoring během výstavby
650.3 GTM – Tunel Maletín – Sledování stavby po dokončení

700 – Objekty pozemních staveb
760.1Protihlukové stěny vpravo podél dálnice D35 v km2,690–2,955
760.2Protihlukové stěny vlevo podél dálnice D35 v km 2,690–2,945
760.3Protihlukové stěny ve středu dálnice D35 u SO 203
761.1Protihlukové stěny vpravo podél dálnice D35 v km 3,340–3,466
761.2Protihlukové stěny vlevo podél dálnice D35 v km 3,340–3,466
762.1Protihlukové stěny vpravo podél dálnice D35 v km 5,431–5,589
762.2Protihlukové stěny vlevo podél dálnice D35 v km 5,431–5,589
763.1Protihlukové stěny v km 7,920 – 8,050 vpravo
763.2Protihlukové stěny v km 7,920 – 8,050 vlevo
764 Protihlukové stěny na SO 209
765.1Protihluková stěna v km 11,275 – 11,500 vpravo
765.2Protihluková stěna v km10,683 – 11,500 vlevo
766.1Protihluková stěna v km 12,890 – 13,893 vpravo
766.2Protihluková stěna na SO 212 vlevo
767.1Protihluková stěna na SO 231
767.2Protihluková stěna na SO 232
768.1Protihlukové stěny v km 14,820 – 15,260 vpravo
768.2Protihlukové stěny v km 14,820 – 15,280 vlevo
769 Protihluková stěna v km 15,870 – 16,760 vlevo
770 Protihluková stěna v km 16,215 – 17,315 vpravo
771 Protihluková stěna podél SO 125 vlevo
781 Oplocení pozemku v k.ú. Podolí u Mohelnice
782 Oplocení pozemků v k.ú. Mohelnice

800 – Objekty úpravy území
801 Vegetační úpravy D35
806 Vegetační úpravy u překládaného biokoridoru u MUK Maletín
807 Vegetační úpravy u ostatních komunikací
808 Vegetační úpravy u vodních toků
820 Úpravy ploch skládek a zařízení staveniště
830 Rekultivace po rušených komunikacích a vodotečích
860 Oplocení dálnice

900 – Volná řada
901 Provizorní přístupové komunikace

KRAJSKÝ ÚŘAD OLOMOUCKÉHO KRAJE
odbor dopravy a silničního hospodářství
OVĚŘENÁ PŘÍLOHA K ÚZEMNÍMU ROZHODNUTÍ
č. j. KUOK 129098/2022
ze dne 14. 12. 2022
podpis: -1-

KRAJSKÝ ÚŘAD OLOMOUCKÉHO KRAJE
odbor dopravy a silničního hospodářství 9

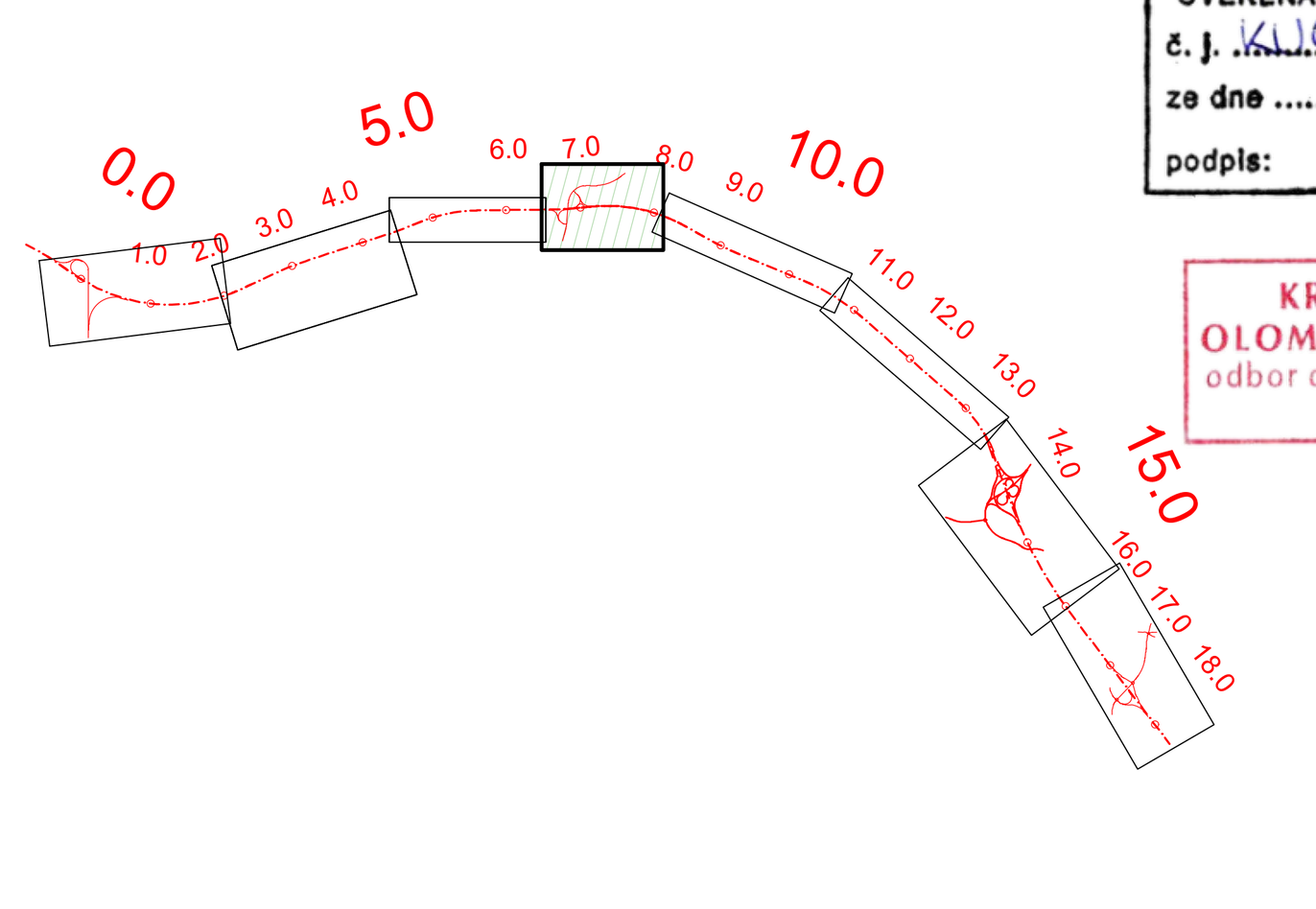

LEGENDA VEGETAČNÍCH ÚPRAV :

- SKUPINY MENŠÍCH KEŘŮ 1/K – x/K
- SKUPINY STROMŮ xx/S – xxx/S (10 m)
- VÍCEPATROVÉ POROSTY KEŘŮ xxxx/P – xxxxx/P
- POPIS DRUHŮ DŘEVIN (15/S)
- PLOCHY MELIORACÍ
- IZOFON 50 dB PRO ROK 2040, NOČNÍ DOBA
- OCHRANNÉ PÁSMO STÁVAJÍCÍ KOMUNIKACE

LEGENDA STÁVAJÍCÍCH IS:

- SDĚLOVACÍ SPOJOVÉ
- SILOVÉ NN
- SILOVÉ VN
- PLYN NTL
- PLYN STL
- PLYN VTL
- KANALIZACE DEŠŤOVÁ
- KANALIZACE SPLAŠKOVÁ
- KANALIZACE JEDNOTNÁ
- VODOVOD PITNÁ
- VODOVOD UŽITKOVÁ

0.1 LOKÁLNÍ STANIČENÍ PROJEKTU D35 STARÉ MĚSTO – MOHELNICE

97.1 PROVOZNÍ STANIČENÍ DÁLNICE D35

ČÁST C

VÝŠKOVÝ SYSTÉM Bpv — SOUŘADNICOVÝ SYSTÉM S-JTSK

OBJEDNATEL PD: ŘSD ČR – ŘEDITELSTVÍ SILNIC A DÁLNIC ČR
ŘEDITELSTVÍ SILNIC A DÁLNIC
Na Pankráci 546/56
140 00 Praha 40
IČO: 659 93 390

ZHOTOVITEL PD: SUDOP GROUP_Velké projekty_RS
VPÚ DECO PRAHA a.s. — DOPRAVOPROJEKT BRNO — PUDIS — SUDOP PRAHA

HLAVNÍ INŽENÝR PROJEKTU: ING. JAN HRACHOVEC

PROJEKTANT	VYPRACOVAL	KONTROLA	HIP	
Ing. Martin KARDA	Ing. Martin KARDA	Ing. Jan HRACHOVEC	Ing. Jan HRACHOVEC	STŘEDISKO SILNIC A DÁLNIC II.

AKCE: D35 STARÉ MĚSTO – MOHELNICE
DUR, IČ vč. zaměření

ČÍSLO ZAKÁZKY	1–0603–00/10
DOKUMENTACE	DÚR
MĚŘÍTKO	1:2000
DATUM	04.2020
POČET FORMÁTŮ	12xA4

OBSAH PŘÍLOHY: KOORDINAČNÍ SITUAČNÍ VÝKRES – ČÁST 4

ČÁST	ČÍSLO PŘÍLOHY	ČÍSLO KOPIE
C	3.4	

KÓD:

Elektronický podpis - 14.12.2022
Certifikát autora podpisu :
Jméno : František Peruška
Vydal : I.CA Qualified 2 CA/RSA 02/2016
Platnost do : 8.8.2023 09:21:40-000 +02:00