
A15
IP18a
- zakrýt
IS10b
B26
IS11b/Přerov/
IS11b /Přerov/
5xZ4+S7


IS11b /Přerov/
IS11b /Přerov/
IS11b /Přerov/


I/55
I/55
IS11b /Přerov/
70
A15
B20a /70/
2x
50
B20a /50/
2x
P4
50
B20a /50/
2x
70
A15
B20a /70/
2x


IP18a
B26
Z4
I/55
Z4
IS10b
10xZ4+S7
B1
E13 /Mimo vozidla stavby/
A9
B20a /70/
Z5
Z5
A9
B20a /70/
I/55
10xZ4+S7
B1
E13 /Mimo vozidla stavby/
A9
B20a /70/
B21a

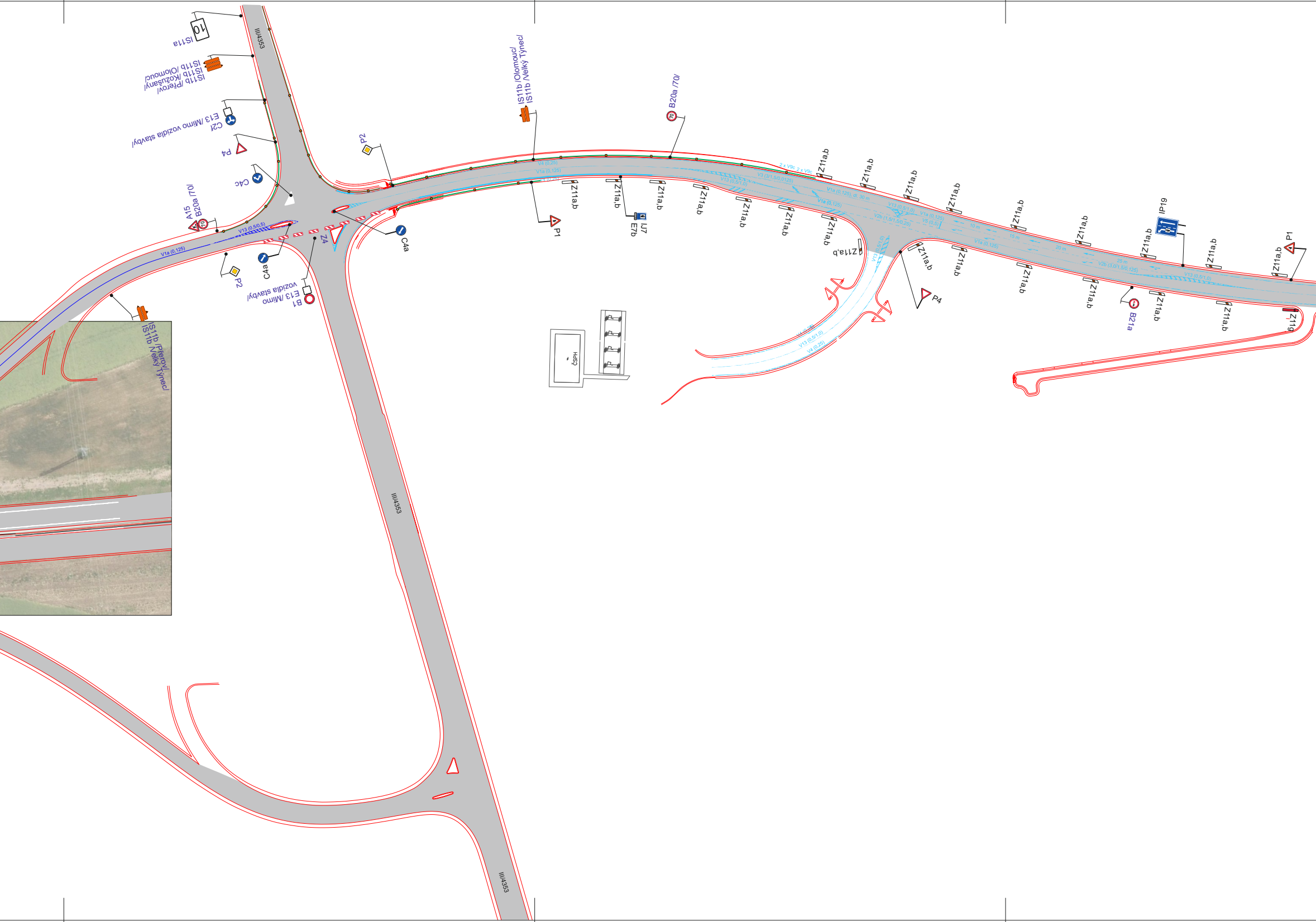
III/4353
IS11a
10
IS11b /Olomouc/
IS11b /Kozušany/
IS11b /Přerov/
E13 /Mimo vozidla stavby/
C2f
P4
C4c
A15
B20a /70/
70
V13 (0,5/0,5)
V1a (0,125)
P2
C4a
E13 /Mimo vozidla stavby/
B1
Z4
P2
C4a
IS11b /Přerov/
IS11b /Velký Týnec/
IS11b /Olomouc/
IS11b /Velký Týnec/
V4 (0,25)
V1a (0,125)
V4 (0,25)
P1
Z11a,b
IJ7
E7b
B20a /70/
2 x V9c
2 x V9c
V3 (3/1,5/0,0125)
V13 (0,5/1,0)
V1a (0,125), dl. 30 m
V1a (0,125)
V13 (0,5/1,0)
V2b (1,5/1,5/0,25)
V1a (0,125)
V5 (0,5)
10 m
15 m
20 m
25 m
V1a (0,125)
V2b (3,0/1,5/0,125)
V13 (0,5/1,0)
V13 (0,5/1,0)
V4 (0,25)
V13 (0,5/1,0)
V4 (0,25)
P4
IP19
P1
B21a
Z11g
ČSPH
III/4353
III/4353

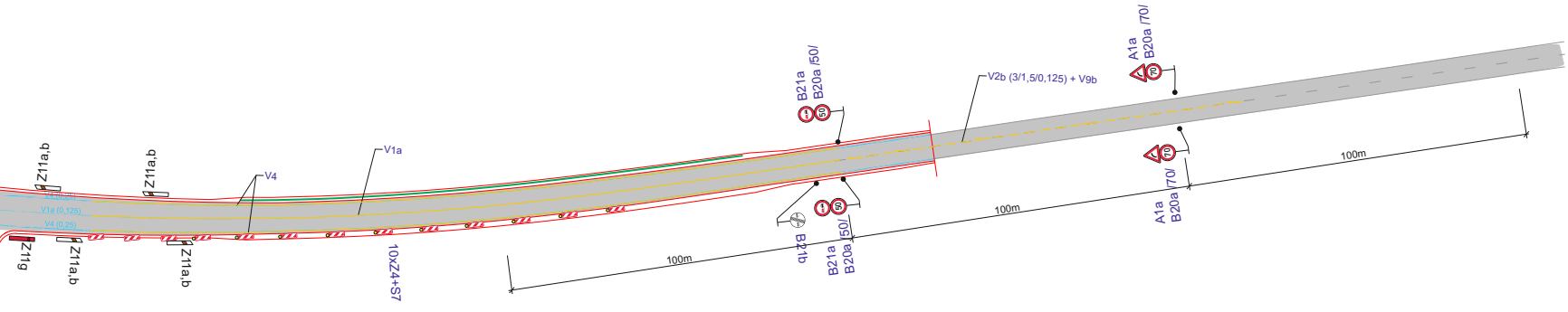
Z11a,b
Z11a,b
Z11g
Z11a,b
Z11a,b
V4 (0,25)
V1a (0,125)
V4 (0,25)
V4
V1a
10xZ4+S7
100m
B21a
B20a /50/
B21b
B21a
B20a /50/
V2b (3/1,5/0,125) + V9b
100m
A1a
B20a /70/
A1a
B20a /70/
100m

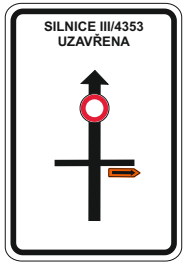
SILNICE III/4353
UZAVŘENA

10

STANOVENO
KUOK 126072/2025
KRAJSKÝ ÚŘAD OLOMOUCKÉHO KRAJE
ODBOR DOPRAVY A SILNIČNÍHO
HOSPODÁŘSTVÍ

Legenda:

	B26	Stávající svislé trvalé dopravní značení
	B20a	Stávající svislé přechodné dopravní značení
	B20a	Nové svislé přechodné dopravní značení
🟦		Stávající přechodné vodorovné dopravní značení
🟥		Uzavřený úsek

Trvalé dopravní značení, které je v rozporu s přechodným dopravním značením bude zakryto.

Vypracoval: Marie Marhounová	Datum: 24.10.2025	SEKNE SEKNE, spol. s r.o. Hamerská 12, 772 00 Olomouc DIČ: CZ62363701 tel./fax: 585 311 867	
Název akce: D55 Olomouc - Kokory			
Název objektu: Přechodné dopravní značení		Formát: 15xA4	Č. výkresu: 1
Příloha: IV. etapa		Č. soupravy:	