Detail A


A15
IP18a
- zakrýt
IS10b
B26
IS11b/Přerov/
IS11b /Přerov/
5xZ4+S7


IS11b /Přerov/
IS11b /Přerov/
IS11b /Přerov/


B26
I/55
I/55
IS11b /Přerov/
A15
B20a /70/
2x
B20a /50/
2x
P4
B20a /50/
2x
A15
B20a /70/
2x


I/55
10xZ4+S7
IS10b
A9
B20a /70/

Detail B


Protihluková stěna
Z4
Z5
B20a /70/
I/55
IS10b
- zakrýt

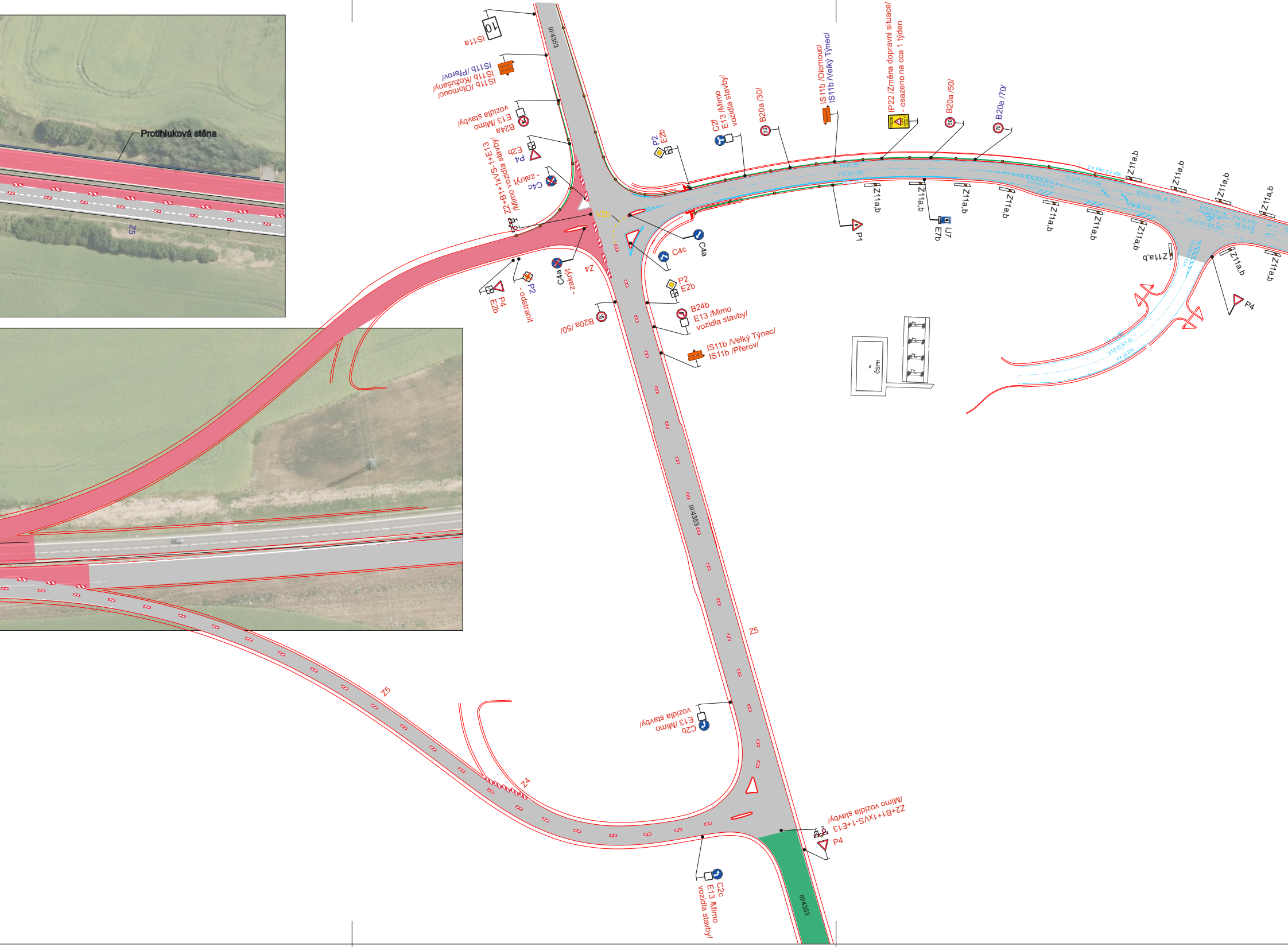
IS11a
10
III/4353
IS11b /Olomouc/
IS11b /Kožušany/
IS11b /Přerov/
B24a
E13 /Mimo vozidla stavby/
P4
E2b
C4c - zakrýt
Z2+B1+1xVS-1+E13 /Mimo vozidla stavby/
Protihluková stěna
Z5
P2
E2b
C2f
E13 /Mimo vozidla stavby/
B20a /30/
IS11b /Olomouc/
IS11b /Velký Týnec/
IP22 /Změna dopravní situace/ - osazeno na cca 1 týden
POZOR
B20a /50/
B20a /70/
V4 (0,25)
V1a (0,125)
V4 (0,25)
2 x V9c
2 x V9c
V3 (3/1,5/0,0125)
V13 (0,5/1,0)
V1a (0,125), dl. 30 m
V1a (0,125)
V13 (0,5/1,0)
V2b (1,5/1,5/0,25)
V1a (0,125)
V5 (0,5)
Z11a,b
Z11a,b
Z11a,b
Z11a,b
Z11a,b
Z11a,b
Z11a,b
Z11a,b
Z11a,b
Z11a,b
Z11a,b
Z11a,b
Z11a,b
Z11a,b
P1
IJ7
E7b
P4
V13 (0,5/1,0)
V4 (0,25)
V13 (0,5/1,0)
V4 (0,25)
ČSPH
V2b
C4a
C4c
P2
E2b
B24b
E13 /Mimo vozidla stavby/
IS11b /Velký Týnec/
IS11b /Přerov/
C4a - zakrýt
Z4
P4
E2b
P2 - odstranit
B20a /50/
50
III/4353
Z5
Z5
Z4
C2b
E13 /Mimo vozidla stavby/
Z2+B1+1xVS-1+E13 /Mimo vozidla stavby/
P4
C2c
E13 /Mimo vozidla stavby/
III/4353

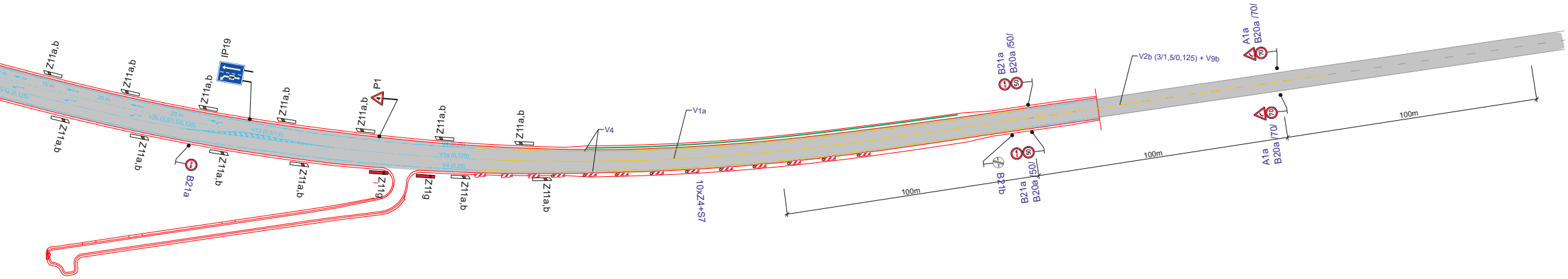
Z11a,b
Z11a,b
Z11a,b
IP19
Z11a,b
Z11a,b
P1
Z11a,b
Z11a,b
Z11a,b
Z11a,b
Z11a,b
B21a
Z11a,b
Z11g
Z11g
Z11a,b
Z11a,b
V13 (0,5/1,0)
V1a (0,125)
V4 (0,25)
V2b (3/1,5/0,125)
V4
V1a
10xZ4+S7
100m
100m
100m
B21a
B20a /50/
B21b
B21a
B20a /50/
V2b (3/1,5/0,125) + V9b
A1a
B20a /70/
A1a
B20a /70/

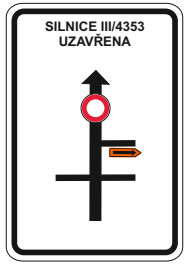
SILNICE III/4353
UZAVŘENA

10

STANOVENO
KUOK 106917/2025
Krajský úřad Olomouckého kraje
Odbor dopravy a silničního
hospodářství

Legenda:

B26	Stávající svislé trvalé dopravní značení
B20a	Stávající svislé přechodné dopravní značení
B20a	Nové svislé přechodné dopravní značení
☰	Stávající přechodné vodorovné dopravní značení
🟩	Stávající uzavřený úsek
🟥	Nově uzavřený úsek

Trvalé dopravní značení, které je v rozporu s přechodným dopravním značením bude zakryto.

Vypracoval: Marie Marhounová	Datum: 9.9.2025	SEKNE SEKNE, spol. s r.o. Hamerská 12, 772 00 Olomouc DIČ: CZ62363701 tel./fax: 585 311 867
Název akce: D55 Olomouc - Kokory		
Název objektu: Přechodné dopravní značení		
Příloha: IIIa. etapa - detail		Formát: 15xA4 | Č. výkresu: 2 | Č. soupravy: