MĚSTSKÝ ÚŘAD MOHELNICE

Odbor stavebního úřadu

oddělení stavebního úřadu – úsek stavebního úřadu

U Brány 916/2, 789 85 Mohelnice
www.mohelnice.cz, tel.: 583 452 111, ID DS: 6qtbthy

Spisová zn.: OSU/4679/2017/Melr

Opr. úř. osoba: Mgr. Radka Melecká

SEZNAM PÍSEMNOSTÍ SPISU / ZÁZNAMY SPISU

Název: **Výzva k zahájení šetření pro porušení stav. zákona a ohrožení živ. prostředí**

Podnět: [redacted]

Pozemky: parc.č. 2516/1, 2518/5, 2519/4, 2519/14, 2519/40

poř. číslo	datum	popis písemnosti /záznam o nahlížení do spisu	poč. listů	poznámka
1	14.8.2017	Výzva k zahájení šetření pro porušení stav. zákona	1	
2	12.9.2017	Záznam do spisu	1	+8 listů foto
3	14.9.2017	Sdělení	1	+ doruč.
4				
5				
		Celkem listů	**3**	

Další záznamy:
Katastrální mapa
Katastrální mapa + ortofoto
Kopie dokumentace – 2 listy A3

Skartační a ukládací znak: **330 - V/5**

3

MĚSTSKÝ ÚŘAD MOHELNICE

Odbor stavebního úřadu

oddělení stavebního úřadu – úsek stavebního úřadu

U Brány 916/2, 789 85 Mohelnice
www.mohelnice.cz, tel.: 583 452 111, ID DS: 6qtbthy

Dle rozdělovníku

Číslo jednací:	MUMO-OSU/27392/17
Spisová zn.:	OSU/4679/2017/Melr
Opr. úř. osoba:	Mgr. Radka Melecká
Telefon:	583 452 114
E-mail:	meleckar@mohelnice.cz
Datum:	14.09.2017

SDĚLENÍ

Odbor stavebního úřadu MěÚ Mohelnice, jako stavební úřad příslušný dle ustanovení § 13 odst. 1 písm. c) zákona č. 183/2006 Sb., o územním plánování a stavebním řádu (stavební zákon), v platném znění (dále jen „stavební zákon") na základě podání označeného jako výzva k zahájení šetření pro porušení stavebního zákona a ohrožení životního prostředí doručeného dne 14.8.2017 ve věci likvidace povrchových vod na pozemcích parc.č. 2516/1, 2518/5, 2519/4, 2519/14, 2519/40 v katastrálním území Mohelnice, které podal pan [redacted] sděluje:

Ve výše uvedené věci bylo provedeno šetření spočívající v prověření staveb nacházejících se na dotčených pozemcích a v pořízení fotografií z veřejně přístupného místa. Zápis z tohoto šetření pořízen nebyl, neboť prověřování spočívalo v porovnání záznamů o povolených stavbách se stavbami realizovanými. Výsledkem šetření bylo zjištění, že se jedná o stavby nepovolené. Stavební úřad se bude těmito stavbami zabývat.

K požadavku na vydání předběžného opatření, kterým by bylo okamžitě zakázáno užívání uvedených ploch jako odstavné parkoviště, uvádíme, že stavební zákon neumožňuje vydání takového zákazu, pokud jde o stavbu nepovolenou. Užívání nepovolené stavby je ovšem přestupkem, kterým se bude stavební úřad rovněž zabývat.

Mgr. Radka Melecká
vedoucí odboru stavebního úřadu

Městský úřad Mohelnice
okres Šumperk
odbor stavebního úřadu

Rozdělovník:

[redacted] – doručovací adresa: [redacted]

DOPORUČENÉ, ULOŽIT JEN 10 DNŮ

Prohlášení doručujícího orgánu:
Adresat nebyl zastižen, zásilka byla uložena a připravena
k vyzvednutí od: 18.9.17
Výzva k vyzvednutí uložené zásilky s poučením o důsledcích nevyzvednutí nebo odmítnutí převzetí zásilky zanechána ☒ byla ☐ nebyla
z důvodu:

Jméno, příjmení a podpis doručovatele

Zásilka vložena
do schránky dne: .....

Jméno, příjmení a podpis doručovatele

Podpis vydávajícího pracovníka

Jméno a příjmení vydávajícího pracovníka

Odesílatel

Městský úřad Mohelnice
U Brány 916/2
789 85 MOHELNICE

DORUČENKA

č. j. MUMO-OSU/27392/17
Sp.zn.: OSU/4679/2017/Melr

Adresát

[redacted]

Potvrzuji přijetí této zásilky:

Datum 19.9.2017 Podpis

Jméno a příjmení příjemce (není-li adresátem)

Vztah příjemce k adresátovi

2

MĚSTSKÝ ÚŘAD MOHELNICE

Odbor stavebního úřadu

oddělení stavebního úřadu – úsek stavebního úřadu

U Brány 916/2, 789 85 Mohelnice
www.mohelnice.cz, tel.: 583 452 111, ID DS: 6qtbthy

Spisová zn.: OSU/4679/2017/Melr

Opr. úř. osoba: Mgr. Radka Melecká
Telefon: 583 452 114
E-mail: meleckar@mohelnice.cz

Datum: 12.9.2017

ZÁZNAM DO SPISU

Na základě podání [redacted], které bylo doručeno Městskému úřadu Mohelnice, odboru stavebního úřadu dne 14.8.2017, prověřil stavební úřad dne 12.9.2017 z veřejného prostranství stavby na pozemcích parc.č. 2516/1, 2518/5, 2519/4, 2519/14 a 2519/40, vše v k.ú. Mohelnice.
Bylo zjištěno, že se na pozemku parc.č. 2516/1 nachází nepovolená stavba, a to zpevněná plocha vydlážděná betonovou zámkovou dlažbou, která je využívaná jako parkoviště pro zaměstnance společnosti HELLA AUTOTECHNIK NOVA, s.r.o. Byla pořízena fotodokumentace. Za stavební úřad byly přítomny Mgr. Radka Melecká a Bc. Pavla Kapusníková.

Zapsala: Mgr. Radka Melecká

Městský úřad Mohelnice
okres Šumperk
odbor stavebního úřadu

4H5 0217

1T6 7822



1E2 1908







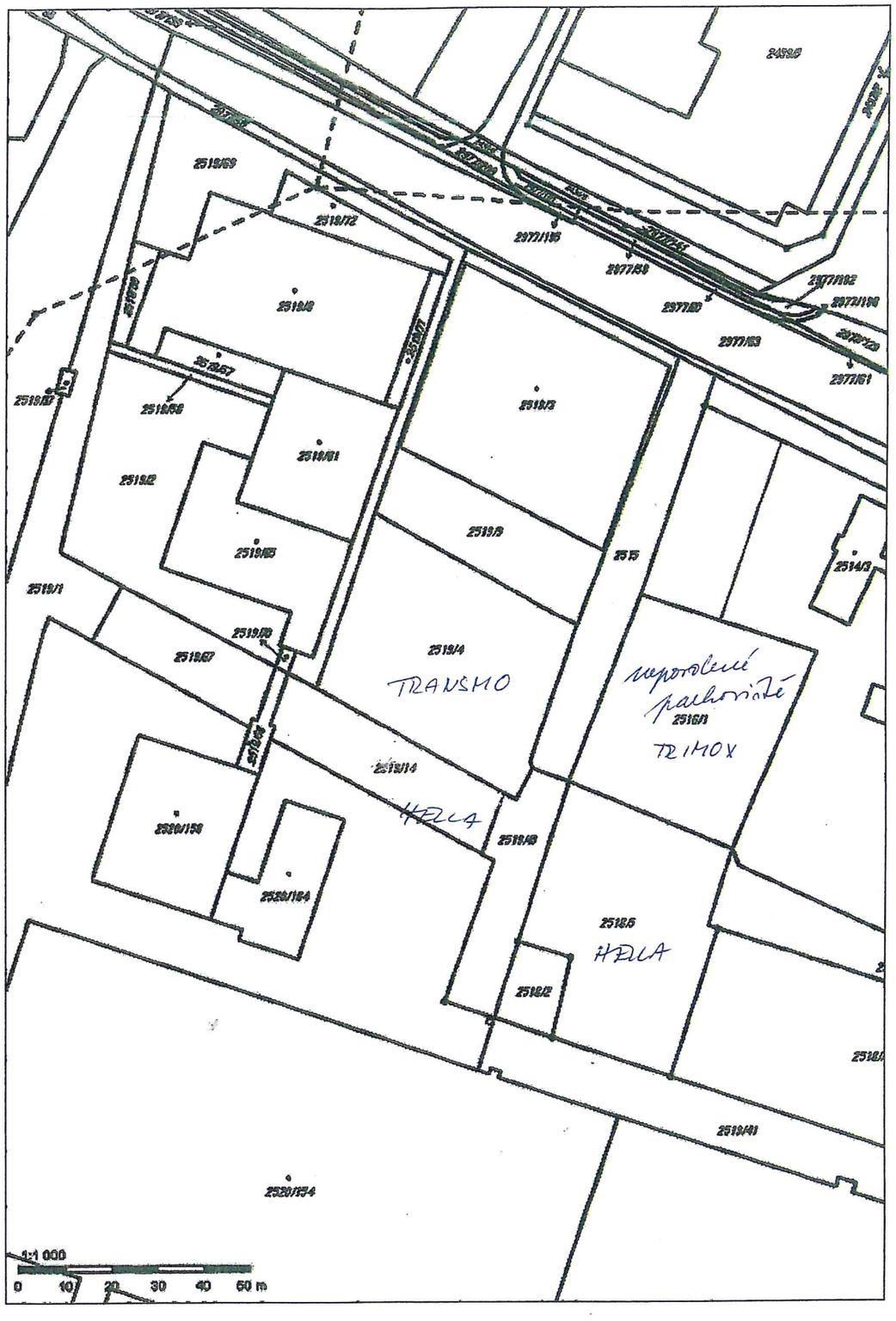
2519/69
2519/72
2519/8
2519/57
2519/68
2519/11
2519/2
2519/13
2519/1
2519/10
2519/67
2519/4
TRANSHO
2519/14
HELLA
2520/150
2520/154
2519/9
2519/3
2519/40
2519/6
HELLA
2519/22
2519/41
2520/134
2514/3
neoprávněné parkoviště
2516/1
TRIMOX
1:1 000
0 10 20 30 40 50 m


2519/37
2519/57
2519/58
2519/61
2519/3
2977/61
2441/87
2441/88
2441/83
2441/90
2441/94
2977/142
2977/231
2977/56
2519/2
2519/65
2519/9
2515
2514/8
2513
2514/3
2514/1
2519/1
2519/70
2519/67
2519/4
2510/1
2516/1
2512
2514/2
2511
2514/5
2519/68
2519/14
2520/158
2519/40
2510/2
2514/6
2520/164
2514/7
2518/5
2518/1
2518/2
2518/7
2518/6
2520/148
2519/41
2520/154
2518/4
2519/33
1:1 000
0 10 20 30 40 50 m

0 10 20 30 40 50 m
1:1 000
2520/165
2519/41
2518/6
2518/7
2518/2
2518/1
2518/5
2519/40
2520/164
2520/158
2510/2
2519/14
2519/69
2511
2514/2
2512
2516/1
2514/5
2514/9
2519/67
2519/70
2519/4
2514/1
2519/1
2513
2514/3
2515
2519/65
2519/9
2514/8
2977/56
2519/2
2977/142
2519/61
2519/3
2519/58
2519/37
2441/90
2441/89
2441/88
2441/87
2977/61
2977/129
2977/63
2977/196
2519/57
2519/71

[redacted]

4679/2017 Mel (1)

[redacted]

elektronická adresa: [redacted]

Městský úřad Mohelnice
Doručeno: 14.08.2017 09:07:21
MUMO-OSU/24107/17
listy: 1 přílohy: 0

Městský úřad Mohelnice
odbor stavebního úřadu
oddělení stavebního úřadu – úsek staveb.úřadu
U Brány 916/2
78985 Mohelnice

Věc: výzva k zahájení šetření pro porušení stavebního zákona a ohrožení životního prostředí

Koncem měsíce července,bylo zahájeno užívání „parkoviště pro osobní automobily" na pozemku p.č. 2516/1 v k.ú. Mohelnice. Během dešťových srážek jsem zjistil,že veškeré povrchové vody a to dále i z pozemků p.č. 2519/4 (TRANSMOa.s) a dále p.č. 2519/14 , 2519/40 , 2518/5 (HELLA AUTOTECHNIK NOVA,s.r.o.) nemají zabezpečenou likvidaci povrchových vod a veškeré kontaminované povrchové vody mi proudí na mé pozemky do mého sousedícího areálu. Z uvedeného protiprávního jednání jsem pořídil obrazové i filmové záznamy. Obrátil jsem písemně s na majitele pozemku – jednatele společnosti TRIMOX, s.r.o. ,TRANSMO,s.r.o ,ale i HELA AUTOTECHNIK NOVA, s.r.o. se žádostí o okamžitou nápravu stávající situace. Do tohoto okamžiku jsem nezaregistroval ani od jednoho z výše uvedených subjektů nějakou snahu ,vedoucí k odstranění současného nepřijatelného stavu který je v rozporu se stavebním zákonem i zákonem o životním prostředí. V neposlední řadě je kolizní i s občanským zákoníkem. Jsem šoková brutalitou a arogancí výše uvedených společností,které zcela úmyslným jednáním vyvolali současnou situaci,kdy při a po každém dešti natékají stovky m ^{3} kontaminované vody z provozu parkovacích ploch, kde parkuji stovky automobilů, na mé pozemky.

- žádám o neodkladné provedení šetření ve výše uvedené záležitosti.

- žádám kompetentní úřad o vydání předběžného opatření požadující okamžitý zákaz užívání uvedených ploch jako odstavné parkoviště.

- žádám o zaslání kopie z provedeného místního šetření.

Doručovací adresa pro písemný styk : [redacted]

V Mohelnici dne 10.8.2017 ..... [redacted] .....

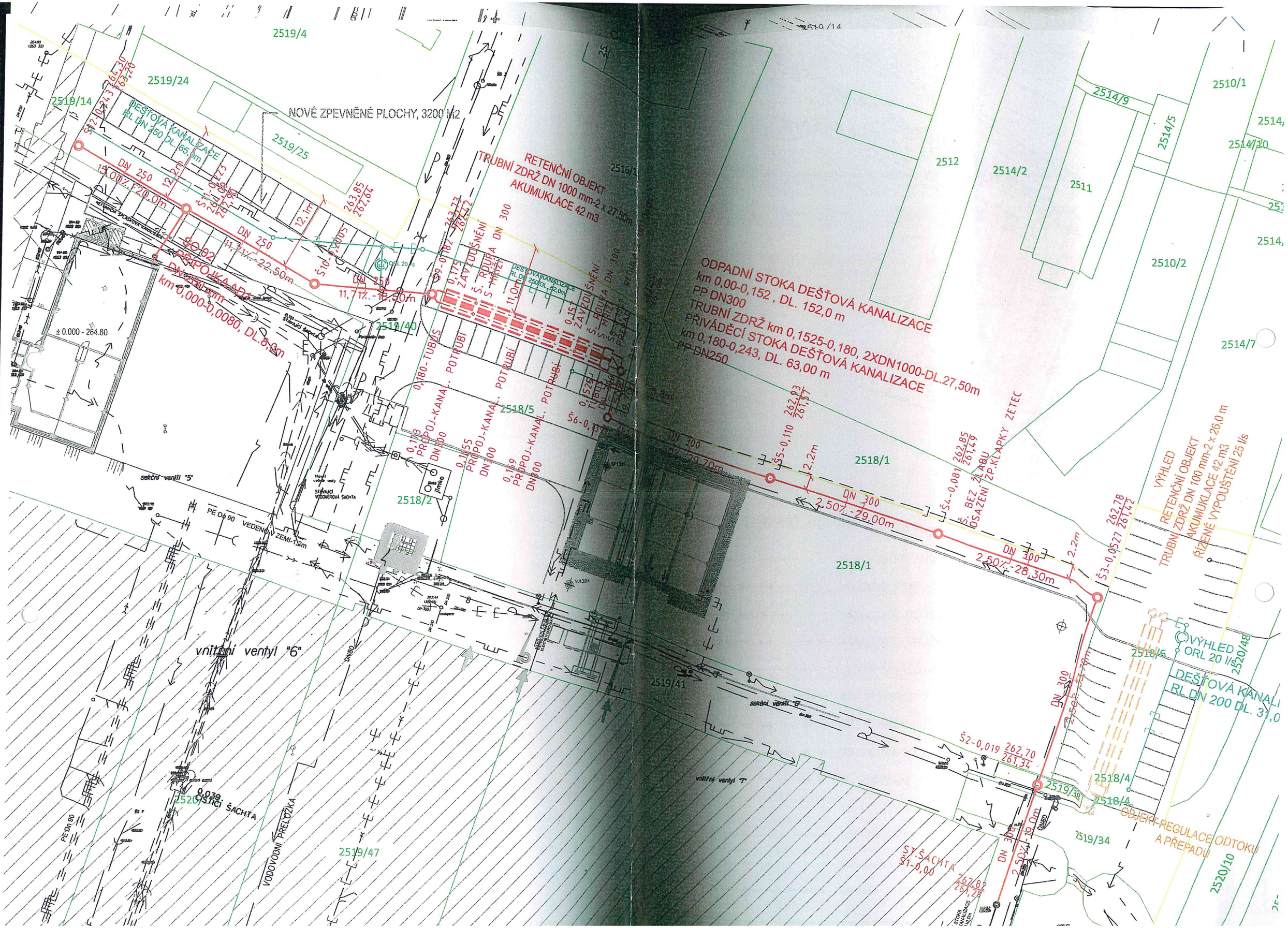
NOVÉ ZPEVNĚNÉ PLOCHY, 3200 M2
DEŠŤOVÁ KANALIZACE
RL DN 250 DL.65,0m
RETENČNÍ OBJEKT
TRUBNÍ ZDRŽ DN 1000 mm-2 x 27,50m
AKUMUKLACE 42 m3
ODPADNÍ STOKA DEŠŤOVÁ KANALIZACE
km 0,00-0,152 , DL. 152,0 m
PP DN300
TRUBNÍ ZDRŽ km 0,1525-0,180, 2XDN1000-DL.27,50m
PŘIVÁDĚCÍ STOKA DEŠŤOVÁ KANALIZACE
km 0,180-0,243, DL. 63,00 m
PP DN250
PŘIPOJKA AD1
km 0,000-0,0080, DL.8,0m
VÝHLED
RETENČNÍ OBJEKT
TRUBNÍ ZDRŽ DN 100 mm-2 x 26,0 m
AKUMUKLACE 42 m3
ŘÍZENÉ VYPOUŠTĚNÍ 25 l/s
VÝHLED
ORL 20 l/s
DEŠŤOVÁ KANALI
RL DN 200 DL. 31,0
OBJEKT REGULACE ODTOKU
A PŘEPADU
ST. ŠACHTA
Š1-0,00
vnitřní ventyl "6"
vnitřní ventyl "7"
sekční ventil "5"
sekční ventil "6"
PE DN 90 VEDENO V ZEMI-1,2m
VODOVODNÍ PŘELOŽKA
ČISTÍCÍ ŠACHTA
STÁVAJÍCÍ VODOMĚROVÁ ŠACHTA
2519/4
2519/24
2519/14
2519/25
2516/1
2519/40
2518/5
2518/2
2518/1
2519/41
2519/47
2519/38
2519/34
2518/4
2518/6
2520/48
2520/10
2514/9
2514/5
2514/2
2512
2511
2510/1
2510/2
2514/7
± 0.000 - 264.80

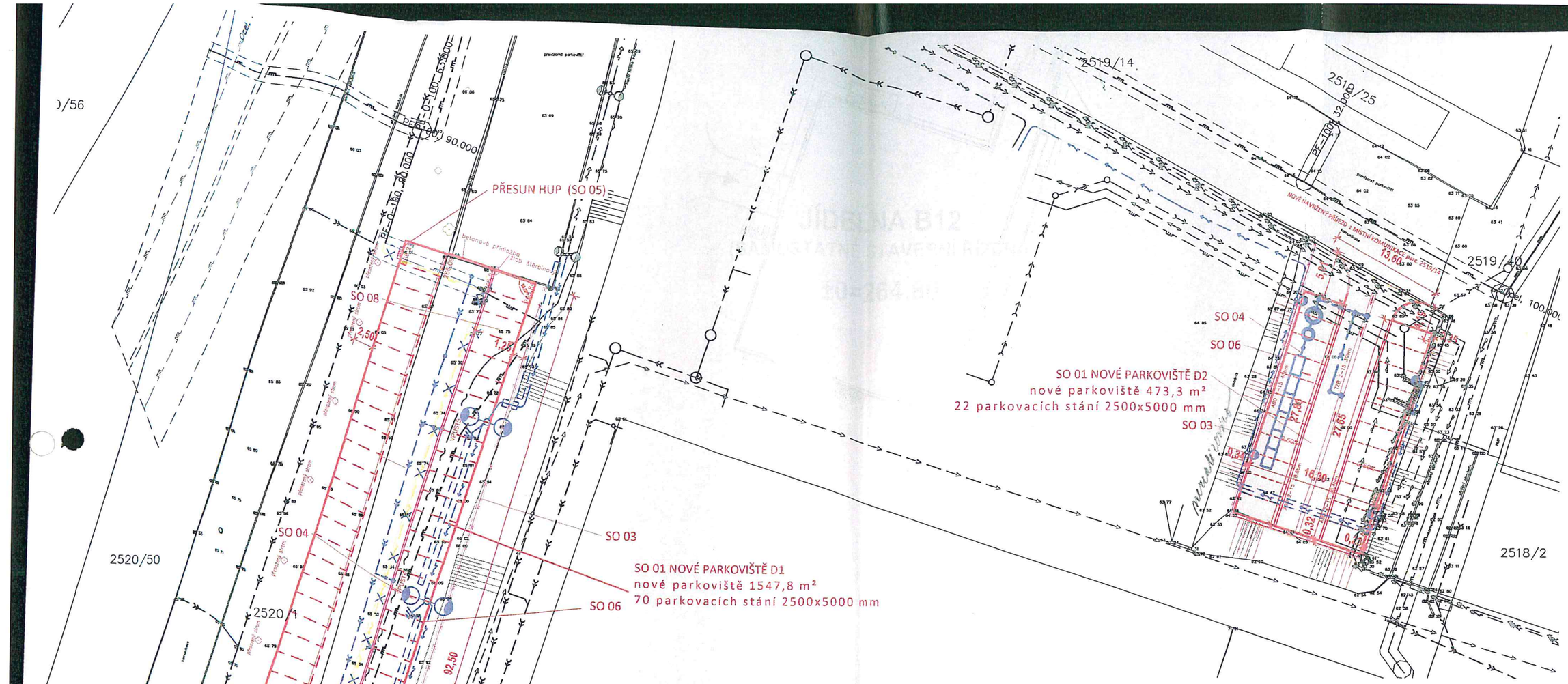

STÁVAJÍCÍ SÍTĚ / EXISTING UTILITIES

- VODOVOD POŽÁRNÍ / FIRE WATER DISTRIBUTION
- VODOVOD PITNÝ / DRINKING WATER DISTRIBUTION
- KANALIZACE DEŠŤOVÁ / RAINWATER SEWERAGE SYSTEM
- KANALIZACE SPLAŠKOVÁ / WASTE WATER SEWERAGE SYSTEM
- VÝTLAK SPLAŠKOVÝCH VOD / DRAUGHT OF WASTE WATER
- NTL PLYNOVOD / LOW–PRESSURE GAS PIPELINE
- STL PLYNOVOD / MIDDLE–PRESSURE GAS PIPELINE
- VTL PLYNOVOD / HIGH–PRESSURE GAS PIPELINE
- VN PODZEMNÍ / UNDERGROUND HIGH–VOLTAGE POWER LINE
- NN PODZEMNÍ / UNDERGROUND LOW–VOLTAGE POWER LINE
- ODPLYŇOVACÍ SYSTÉM / DEGASING SYSTEM
- SDĚLOVACÍ VEDENÍ / COMMUNICATION DISTRIBUTIONS
- DRENÁŽ / DRAINAGE

STAVEBN
SO 01 - NOV
SO 03 - OPL
SO 04 - DEŠ
SO 05 - PŘE
SO 06 - VEN
SO 07
SO 08 - SAD

soui

Vyp
Ing
Ing
Mís
Kat
Inve
HEI
Akc
Obj
Pro
Příl