
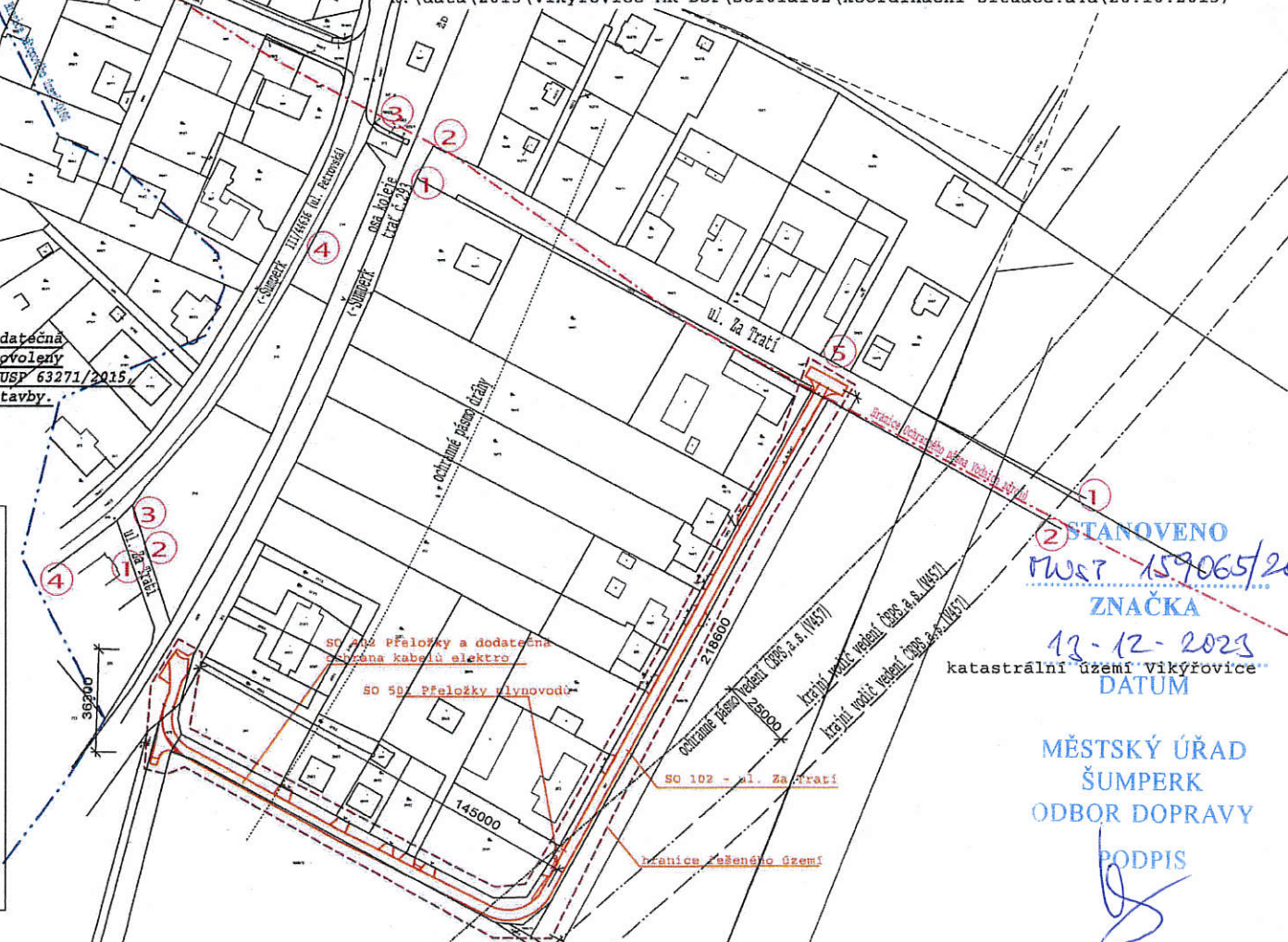
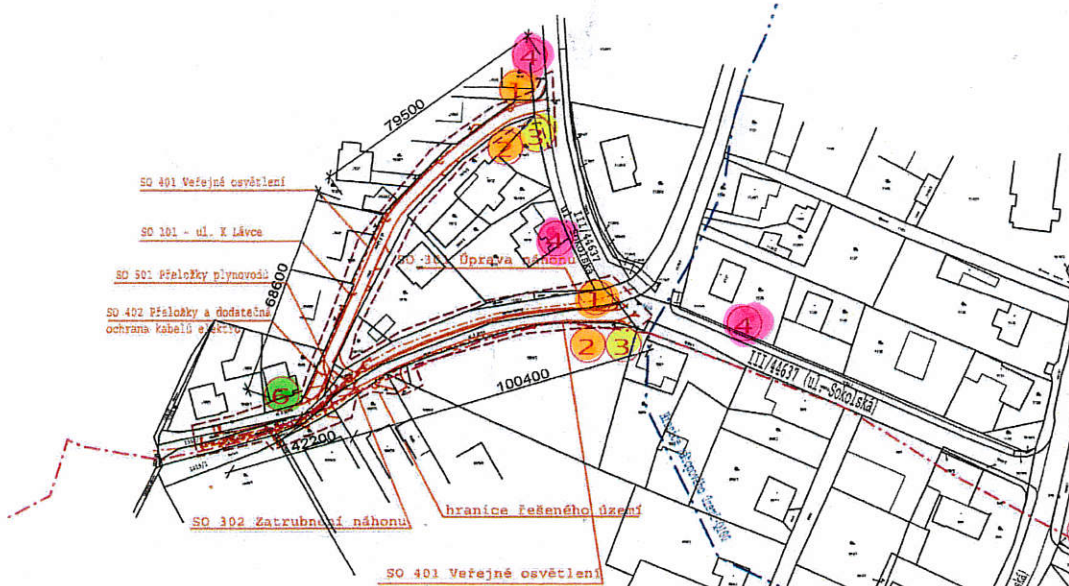


Polohopis a výškopis vypracovala firma Lesprojekt Krnov, s.r.o.  
souřadnicový systém S-JTSK; výškový systém Bpv

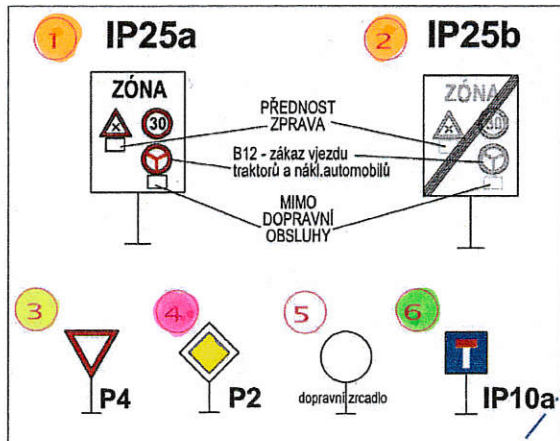


|  |   |
|--|---|
| <b>Vypracoval :</b> Petr Slezák<br><b>Zodpovědný projektant :</b> Petr Slezák, č. autorizace: 1201265<br><b>Obecní/Městský úřad :</b> Vikýřovice / Šumperk<br><b>Stavebník :</b> Obec Vikýřovice, Petrovská 168, 788 13 Vikýřovice, IČO: 00635898<br><b>Příloha :</b> <b>Celkový situační výkres</b><br><b>Název akce :</b> <b>Rekonstrukce místních komunikací Vikýřovice-ul. K Lávce a ul. Za Trať</b> | <b>PROJEKCE s.r.o.</b><br><b>vodní a dopravní stavby</b><br>Jílová 2769/6, 787 01 Šumperk<br>tel. : +420 583 217 442<br><b>stupeň PD:</b> DSP<br><b>Datum:</b> 10/2015<br><b>měřítko:</b> 1:1600<br><b>arch. č. :</b> OÚ.236.<br><b>formát :</b> 2 A4<br><b>příloha číslo:</b> B.2. |
|--|---|

K:\data\2015\Vikyrovce-MK-DSP\SO101a102\koordinacni-situace.a4d (20.10.2015)



**Poznámka:** SO 401-veřejné osvětlení a SO 402-Přeložky a dodatečná ochrana kabelů elektro a SO 501 Přeložky plynovodů byly povoleny v rozhodnutí o umístění stavby dne 03.07.2015 pod č.j.: MÚSP 63271/2015, v této dokumentaci jsou uvedeny pro celkovou koordinaci stavby. Tyto objekty nejsou součástí tohoto stavebního povolení



STANOVENO  
 MÚSP 159065/2023  
 ZNAČKA  
 13-12-2023  
 katastrální území Vikýřovice  
 DATUM

MĚSTSKÝ ÚŘAD  
 ŠUMPERK  
 ODBOR DOPRAVY

PODPIS