

MĚSTSKÝ ÚŘAD HANUŠOVICE

Odbor výstavby

Hlavní 92, 788 33 Hanušovice

ID datové schránky: 9wwbeey; podatelna@mu-hanusovice.cz

Město Hanušovice IČO 00302546

Spis. zn.: Výst./582/2023/Šu

Hanušovice, dne 3.7.2023

Č.j. MUHA 5956/2023

Vyřizuje: Šula 583 034 437

ČEZ DISTRIBUCE, A. S., TEPLICKÁ 874, 405 02 DĚČÍN

v zastoupení:

INKOS-OSTRAVA, A.S., HAVLÍČKOVO NÁBŘEŽÍ 696, 702 00 OSTRAVA

OZNÁMENÍ

ZAHÁJENÍ ÚZEMNÍHO ŘÍZENÍ

(veřejná vyhláška)

ČEZ Distribuce, a. s., IČO 24729035, Teplická 874, 405 02 Děčín,

v zastoupení:

INKOS-OSTRAVA, a.s., Ing. Šárka Pojerová, IČO 48394637, Havlíčkovo nábřeží 696, 702 00 Ostrava

(dále jen "žadatel") podal dne 22.6.2023 žádost o vydání územního rozhodnutí o umístění stavby:

Hanušovice - Hlavní, č.p. 183. DTS, VNk

- vedení NN, VN a kiosková distribuční trafostanice

Hanušovice

na pozemku st. p. 171/1, parc. č. 833, 835/1, 835/2, 836/2, 836/8, 837/2, 838/1, 2293/2, 2338, 2351 v katastrálním území Hanušovice. Uvedeným dnem bylo zahájeno územní řízení.

Na toto řízení se vztahuje zákon č. 416/2009 Sb., o urychlení výstavby dopravní, vodní a energetické infrastruktury a infrastruktury elektronických komunikací, v platném znění (dále jen liniový zákon).

Stavba obsahuje rozšíření distribuční sítě:

- zemní kabelové vedení NN v délce 145,00 m
- zemní kabelové vedení VN v délce 160,00 m
- trafostanici pochozí Betonbau UF 3084 o ploše 14,40 m²

Dokumentaci pro předmětné územní rozhodnutí autorizoval Ing. Pavel Havlena, autorizovaný inženýr pro technologická zařízení staveb, ČKAIT 1103830. Stavbou vznikne nové ochranné pásmo dle zákona č. 458/2000 Sb., v platném znění (energetický zákon).

Stavebník v souladu s § 184a zákona č. 183/2006 Sb., stavební zákon, v platném znění (dále jen stavební zákon), **nemusí dokládat** k žádosti o vydání územního rozhodnutí **souhlas vlastníka pozemku** se stavbou na jeho pozemku, **je-li** pro požadovaný stavební záměr nebo opatření **stanoven účel vyvlastnění**. Jelikož navrhovaná stavba Hanušovice - Hlavní, č.p. 183. DTS, VNk - vedení NN, VN a kiosková

distribuční trafostanice, na pozemku st. p. 171/1, parc. č. 833, 835/1, 835/2, 836/2, 836/8, 837/2, 838/1, 2293/2, 2338, 2351 v katastrálním území Hanušovice, je dle § 2 odst. 2 písm. a) bodu 1 zákona č. 458/2000 Sb., ve znění pozdějších předpisů (energetický zákon) součástí distribuční soustavy k zajištění distribuce elektřiny (elektrické energie). Dle § 2 odst. 2 písm. a) bodu 1 a § 3 odst. 2 energetického zákona, **je distribuční soustava zřizována a provozována ve veřejném zájmu a pro provádění stavby**, která je součástí distribuční soustavy, lze vlastnické právo ke stavbě, pozemku a zařízení vyvlastnit podle zákona o vyvlastnění (lze odejmout nebo omezit vlastnické právo k pozemku nebo stavbě, podle jiného právního předpisu, tj. zákona č. 184/2003 Sb., zákon o vyvlastnění) – tato podmínka je v dané věci splněna. Na základě výše uvedeného stavební úřad dospěl k závěru, že pro navrhovanou stavbu lze pozemek pozemky) vyvlastnit, a proto žadatel není povinen ke své žádosti o vydání rozhodnutí o umístění stavby připojit doklady dle § 86 odst. 2 písm. a), resp. § 184a odst. 3 stavebního zákona. Vyvlastnění lze provést pouze v případě, že nebyla možná dohoda, pouze v nezbytném rozsahu a za náhradu.

Odbor výstavby Městského úřadu v Hanušovicích, jako stavební úřad příslušný podle § 13 odst. 1 písm. d) zákona č. 183/2006 Sb., o územním plánování a stavebním řádu (stavební zákon), ve znění pozdějších předpisů (dále jen "stavební zákon") oznamuje podle § 87 odst. 1 stavebního zákona zahájení územního řízení, ve kterém upouští od ústního jednání. Dotčené orgány mohou uplatnit závazná stanoviska, účastníci řízení své námitky a veřejnost připomínky do

15 dnů od doručení tohoto oznámení.

K později uplatněným závazným stanoviskům, námitkám a připomínkám nebude přihlédnuto. Účastníci řízení mohou nahlížet do podkladů rozhodnutí (Odbor výstavby Městského úřadu v Hanušovicích, úřední dny pondělí a středa 7.00 - 17.00, v ostatní dny po telefonické dohodě s příslušnou oprávněnou úřední osobou, která věc vyřizuje).

Poučení:

Na toto řízení se vztahuje liniový zákon. Další písemnosti v tomto řízení se podle § 2 odst. 5 liniového zákona doručují jednotlivě žadateli, obci, na jejímž území má být záměr uskutečněn, a dotčeným orgánům, ostatním účastníkům řízení se doručují veřejnou vyhláškou.

Jedná se o stavbu definovanou v § 1 odst. 4 písm. f) liniového zákona, tj. stavbu energetické infrastruktury. Na řízení o žádosti ze dne 22.6.2023 o vydání územního rozhodnutí o umístění stavby „Hanušovice – Hlavní, č.p. 183. DTS, VNk“ se tak vztahuje liniový zákon. O této skutečnosti tedy stavební úřad účastníky řízení podle § 2 odst. 1 liniového zákona poučuje.

V daném případě stavba zasahuje na území obce Hanušovice.

Podle § 2 odst. 5 liniového zákona v řízení podle tohoto zákona nebo stavebního zákona, které je řízením s velkým počtem účastníků, se oznámení o zahájení řízení doručuje veřejnou vyhláškou. Jednotlivě se oznámení o zahájení řízení doručuje pouze účastníkům řízení podle § 85 odst. 2 písm. a), § 94k písm. c) a d) a § 109 písm. b) a d) stavebního zákona (dále jen „dotčení vlastníci“), žadateli, obci, na jejímž má být záměr uskutečněn, je-li účastníkem řízení, a dotčeným orgánům. Dotčeným vlastníkům neznámého pobytu nebo sídla a dotčeným vlastníkům, jimž se nepodařilo oznámení o zahájení řízení doručit postupem podle § 24 správního řádu, jakož i dotčeným vlastníkům, kteří nejsou známi, se doručuje veřejnou vyhláškou, ve které se dotčení vlastníci identifikují označením dotčených pozemků a staveb evidovaných v katastru nemovitostí, ustanovení § 32 odst. 2 a 3 správního řádu se ve vztahu k těmto dotčeným vlastníkům, neuplatní. Ostatní písemnosti se doručují jednotlivě pouze žadateli, obci, na jejímž území má být záměr uskutečněn, je-li účastníkem řízení, a dotčeným orgánům; ostatním účastníkům se doručují veřejnou vyhláškou, o čemž se tito účastníci poučí v oznámení o zahájení řízení, je-li jim doručováno jednotlivě. Pokud se doručuje jednotlivě do ciziny, platí, že dnem doručení je třicátý den ode dne, kdy byla písemnost odeslána prostřednictvím provozovatele poštovních služeb.

Pro úplnost stavební úřad uvádí, že podle § 85 odst. 2 stavebního zákona účastníky územního řízení jsou a) vlastníci pozemku nebo stavby, na kterých má být požadovaný záměr uskutečněn, není-li sám žadatelem, nebo ten, kdo má jiné věcné právo k tomuto pozemku nebo stavbě, b) osoby, jejichž vlastnické

nebo jiné věcné právo k sousedním stavbám anebo sousedním pozemkům nebo stavbám na nich může být územním rozhodnutím přímo dotčeno. Podle § 87 odst. 3 věty druhé stavebního zákona účastníci řízení podle § 85 odst. 2 písm. b) se v oznámení o zahájení řízení a v dalších úkonech v řízení doručovaných veřejnou vyhláškou identifikují označením pozemků a staveb evidovaných v katastru nemovitostí dotčených vlivem záměru.

Stavební úřad účastníky řízení dále podle § 2 odst. 5 liniového zákona upozorňuje, že v řízení podle stavebního zákona, které je řízením s velkým počtem účastníků (tj. podle § 144 odst. 1 zákona č. 500/2004 Sb., správní řád - 30 a více), se oznámení o zahájení řízení doručuje postupem podle stavebního zákona. Ostatní písemnosti se doručují jednotlivě pouze žadateli, obci, na jejímž území má být záměr uskutečněn, a dotčeným orgánům, ostatním účastníkům řízení se doručují veřejnou vyhláškou, o čemž se tyto účastníci poučí v oznámení o zahájení řízení, je-li jim doručováno jednotlivě.

Stavební úřad v souladu s § 89 odst. 5 stavebního zákona poučuje účastníky řízení o podmínkách pro uplatňování námitek, a to následovně. Jak je již uvedeno výše, podle § 87 odst. 1 stavebního zákona se veřejné ústní jednání nekoná a závazná stanoviska, námítky nebo připomínky lze podat ve lhůtě 15 dnů ode dne doručení oznámení o zahájení řízení, jinak se k nim nepřihlíží. Podle § 89 odst. 2 stavebního zákona k závazným stanoviskům a námítkám k věci, o kterých bylo rozhodnuto při vydání územně plánovací dokumentace, se nepřihlíží.

Podle § 89 odst. 3 stavebního zákona účastník řízení ve svých námítkách uvede skutečnosti, které zakládají jeho postavení jako účastníka řízení, a důvody podání námitek, k námítkám které překračují rozsah stanovený v odstavci 4, se nepřihlíží.

Podle § 89 odst. 4 stavebního zákona obec uplatňuje v územním řízení námítky k ochraně zájmů obce a zájmů občanů obce. Osoba, která může být účastníkem řízení podle § 85 odst. 2 písm. a) a b), může uplatňovat námítky proti projednávanému záměru v rozsahu, jaký může být její právo přímo dotčeno. Osoba, která je účastníkem řízení podle zvláštního právního předpisu, může v územním řízení uplatňovat námítky pouze v rozsahu, v jakém je projednávaným záměrem dotčen veřejný zájem, jehož ochranou se podle zvláštního předpisu zabývá.

Podle § 89 odst. 6 stavebního zákona námítku, o které nedošlo k dohodě mezi účastníky řízení, stavební úřad posoudí na základě obecných požadavků na výstavbu, závazných stanovisek, popřípadě rozhodnutí dotčených orgánů nebo technických norem, pokud taková námítka nepřesahuje rozsah jeho působnosti. Nedošlo-li k dohodě o námítce občanskoprávní povahy, stavební úřad si o ní učiní úsudek a rozhodne ve věci, to neplatí v případě námitek týkajících se existence nebo rozsahu vlastnických nebo jiných věcných práv.

Účastníci řízení jsou oprávněni navrhopvat důkazy a činit jiné návrhy po celou dobu řízení, až do vydání rozhodnutí ve věci. Účastníci mají právo vyjádřit v řízení své stanovisko. **Po uplynutí lhůty pro podání námitek a závazných stanovisek, budou shromážděny všechny podklady pro vydání rozhodnutí ve věci. Den, kdy budou shromážděny všechny podklady pro předmětné rozhodnutí, bude 4.8.2023.** Účastníci řízení mají podle § 36 odst. 3, zákona č. 500/2004 Sb., správní řád, v platném znění (dále jen správní řád), právo vyjádřit se před vydáním rozhodnutí ve věci k podkladům tohoto rozhodnutí, případně navrhnout jejich doplnění, nahlédnout do spisu, seznámit se se všemi podklady rozhodnutí a vyjádřit se k nim mohou účastníci řízení písemně, nebo ústně zápisem do protokolu u Městského úřadu Hanušovice, odboru výstavby, ul. Hlavní 92, Hanušovice a to u pověřené úřední osoby, **ve lhůtě od 7.8.2023 do 11.8.2023 (včetně).**

Nechá-li se některý z účastníků zastupovat, předloží jeho zástupce písemnou plnou moc.

Příloha:

- 1x kopie, katastrální situační výkres (C.2)

MĚSTSKÝ ÚŘAD
HANUŠOVICE
odbor výstavby
-2-

Bohuslav Šula
vedoucí odboru výstavby



Toto oznámení musí být vyvěšeno po dobu 15 dnů na úřední desce příslušné obce – města Hanušovice (na úřední desce stavebního úřadu, který vede řízení). Patnáctým dnem po vyvěšení na úřední desce správního orgánu, který písemnost doručuje se oznámení podle § 25 odst. 3 správního řádu považuje za doručené, byla-li v této lhůtě splněna povinnost zveřejnění způsobem umožňujícím dálkový přístup.

Vyvěšeno dne: 3.7.2023.....

Sejmuto dne:.....

MĚSTSKÝ ÚŘAD HANUŠOVICE
odbor výstavby

Razítko a podpis orgánu, který potvrzuje vyvěšení a sejmnutí rozhodnutí.
NEPOTVRZENO
Ověřena dokumentace skutečného provedení stavby.

Toto oznámení musí být též zveřejněno způsobem umožňujícím dálkový přístup - na elektronické úřední desce příslušné obce a na elektronické úřední desce stavebního úřadu, který vede řízení, po dobu 15 dnů.

Upozornění:

Protože se na toto řízení vztahuje zákon č. 416/2009 Sb., o urychlení výstavby dopravní, vodní a energetické infrastruktury a infrastruktury elektronických komunikací, v platném znění (liniový zákon), budou ostatní písemnosti v souladu s ustanovením jeho § 2 odst. 5, doručovány jednotlivě pouze žadateli, obci na jejímž území má být záměr uskutečněn a dotčeným orgánům. Ostatním účastníkům řízení budou ostatní písemnosti doručovány veřejnou vyhláškou.

Obdrží (účastníci řízení):

Dle ustanovení § 2 odst. 5 liniového zákona – jednotlivě na dodejku se doručuje účastníkům řízení: žadateli a obci, na jejímž území má být záměr uskutečněn,

(a to dle § 85 odst. 1 písm. a) stavebního zákona)

- žadatel - ČEZ Distribuce, a. s., IDDS: v95uqfy, sídlo: Teplická č.p. 874/8, Děčín IV-Podmokly, 405 02 Děčín 2, kterou ve věci zastupuje INKOS-OSTRAVA, a.s., IDDS: r7pb5ee, sídlo: Havlíčkovo nábřeží č.p. 696/22, Moravská Ostrava, 702 00 Ostrava 2

(dle § 85 odst. 1 písm. b) stavebního zákona)

- obec - Město Hanušovice, Hlavní č.p. 92, 788 33 Hanušovice

jednotlivě účastníci řízení podle § 85 odst. 2 písm. a) stavebního zákona:

- Město Hanušovice, Hlavní č.p. 92, 788 33 Hanušovice
- GasNet Služby, s.r.o., IDDS: jnyys6
sídlo: Plynárenská č.p. 499/1, Zábrdovice, 602 00 Brno 2
- Šumperská provozní vodohospodářská společnost, a.s., IDDS: e2uvpqj
sídlo: Jílová č.p. 2769/6, 787 01 Šumperk 1
- CETIN a.s., IDDS: qa7425t
sídlo: Českomoravská č.p. 2510/19, 190 00 Praha 9-Libeň

a dotčeným orgánům



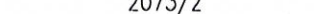










- Drážní úřad, Sekce infrastruktury, IDDS: 5mjaatd
sídlo: Nerudova č.p. 1/8, 779 00 Olomouc 9
- Krajská hygienická stanice Olomouckého kraje se sídlem v Olomouci, Územní pracoviště Šumperk,
IDDS: 7zyai4b
sídlo: Wolkerova č.p. 74/6, Nová Ulice, 779 00 Olomouc 9
- Město Hanušovice, Odbor tajemníka, orgán ochrany přírody a krajiny, IDDS: 9wwbeey
sídlo: Hlavní č.p. 92, 788 33 Hanušovice
- Město Šumperk, Městský úřad, Odbor ŽP, IDDS: 8bqb4gk
sídlo: nám. Míru č.p. 364/1, 787 01 Šumperk 1

Ostatní účastníci řízení:

doručení veřejnou vyhláškou podle § 85 odst. 2 písm. b) stavebního zákona, tj. osoby, jejichž vlastnické nebo jiné věcné právo k sousedním pozemkům nebo stavbám na nich může být územním rozhodnutím přímo dotčeno (prostřednictvím označení pozemků a staveb)

- osoby (účastníci) s vlastnickými, nebo jinými věcnými právy k sousedním pozemkům:
parc. č. 835/6, 835/3, 2293/4, 2293/1, 836/7, 839, 1566/14, 1567/2, 838/2, v katastrálním území
Hanušovice
- osoby (účastníci) s vlastnickými, nebo jinými věcnými právy k sousedním stavbám:
st. pl. 133, 536, 537, 538, 539, 670, 678, 600, 619, 618, 617, 616, 615, 614, 613, 612, 611, 610, 719,
716, 717, 872, 136/2, 899, 994, 995, 996, 997, 998, 1058, 1157, 1158, 1159, 942, 1059, 732, 733,
171/2, 138, v katastrálním území Hanušovice

LEGENDA

	hranice parcel KN
	parcelní číslo KN
	hranice k.ú.
	zákres stavebního pozemku
	kabelová trasa NN
	prostup pod komunikací, ochrana
	kabelová trasa VN
	trafostanice: kiosková; rozvodná skříň
	
	úsekový odpínač, uzemnění, svodič
	
	
	uzemnění





POZNÁMKA

VÝŠKOVÝ SYSTÉM: Ball p.v.
 SOUŘADNICOVÝ SYSTÉM: S-JTSK
 KATASTRÁLNÍ ÚZEMÍ: Hanušovice (okres Šumperk), 637203;

STÁVAJÍCÍ SÍTĚ JSOU ZAKRESLENY DLE POSKYTNUTÝCH PODKLADŮ, PŘED ZAPOČETÍM PRACÍ JE NUTNÉ JE VYTÝČIT
 PŘI ZHOTOVOVÁNÍ MUSÍ BÝT RESPEKTOVÁNY VŠECHNY PODMÍNKY DOTČENÝCH SPRÁVCŮ, VLASTNÍKŮ A ORGÁNŮ

NAPĚŤOVÁ SOUSTAVA: 3, AC, 50Hz, 22kV/IT; 3+PEN, AC, 50Hz, 0,4/0,23kV/TN-C
 OCHRANA DLE ČSN 33 2000-4-41 ed.2: AUTOMATICKÝM ODPOJENÍM OD ZDROJE



NÁZEV STAVBY		 ELEKTRO PROJEKCE s.r.o. 1. máje 670/128 Ostrava - Vítkovice 703 00 www.elektro-projekce.cz info@elektro-projekce.cz	
Hanušovice - Hlavní, č.p. 183, DTS, VNk,			
VEDOUcí PROJEKTU		ZODPOVĚDNÝ PROJEKTANT	
Ing. HAVLENA Pavel		Ing. HAVLENA Pavel	
VYPRACOVAL			
Ing. MIČKA Dominik			
ŽADATEL, OBJEDNATEL			
ČEZ Distribuce, a.s., Teplická 874/8, 405 02 Děčín			
ČÍSLO DEFINICE PROJEKTU	IV-12-8021507	STUPEŇ	DÚR
ČÁST	-	FORMÁT A4	2
		DATUM	04/2022
NÁZEV VÝKRESU		ARCHIVNÍ ČÍSLO	
Katastrální situační výkres		ČÍSLO ZAKÁZKY	ČÍSLO VÝKRESU
		21.072.02	C.2
		ZMĚNA	00

