

# OZNÁMENÍ

Městský úřad Hanušovice v souladu s ustanovením § 39 odst. 1 zákona č. 128/2000 Sb., o obcích (obecní zřízení), ve znění pozdějších předpisů na základě usnesení Rady města Hanušovice č.137/15R/2023 ze dne 24. 4. 2023 oznamuje, že město Hanušovice hodlá:

## PRONAJMOUT

Nemovitou věc: část pozemku parc. č. 1097/12 o celkové výměře 150086m<sup>2</sup> - orná půda, parc. č. 1097/3 o celkové výměře 38481m<sup>2</sup> – orná půda, parc. č. 1049 o celkové výměře 288m<sup>2</sup> – ostatní plocha, parc. č. 1097/46 o celkové výměře 372m<sup>2</sup> – orná půda, parc. č. 1684/1 o celkové výměře 2242m<sup>2</sup> – trvalý travní porost a parc. č. 1684/2 o celkové výměře 400m<sup>2</sup> – ostatní plocha,

Obec: Hanušovice

Katastrální území: Hanušovice

Číslo LV: 10001

Označení katastrálního úřadu a pracoviště: Katastrální úřad pro Olomoucký kraj  
Katastrální pracoviště Šumperk

**Bližší určení:**

- součástí zveřejněného záměru pronájmu je snímek se zákresem nemovité věci

**Účel pronájmu:**

- zemědělská činnost

**Doba pronájmu:**

- květen 2028

**Termín uzavření smlouvy:**

- termín uzavření smlouvy je podmíněn jejím schválením Radou města Hanušovice

**Termín a způsob přijímání žádostí:**

- zájemci se mohou k tomuto záměru vyjádřit a podat své podněty, připomínky či námítky, které musí být doručeny Městskému úřadu Hanušovice, Hlavní 92, 788 33 Hanušovice nejpozději do 15- ti dnů od zveřejnění tohoto záměru.

MĚSTO HANUŠOVICE  
ul. Hlavní č.p. 92  
788 33 HANUŠOVICE  
okr. Šumperk

Marek Kostka, v.r.  
starosta města

Vyvěšeno na úřední desce dne: 25. 4. 2023

Sejmuto z úřední desky dne:

Č.j. MUHA 3818/2023



Není předmětem pronájmu  
cca 3,5 ha

1094/12

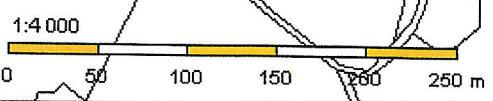
1:2 000

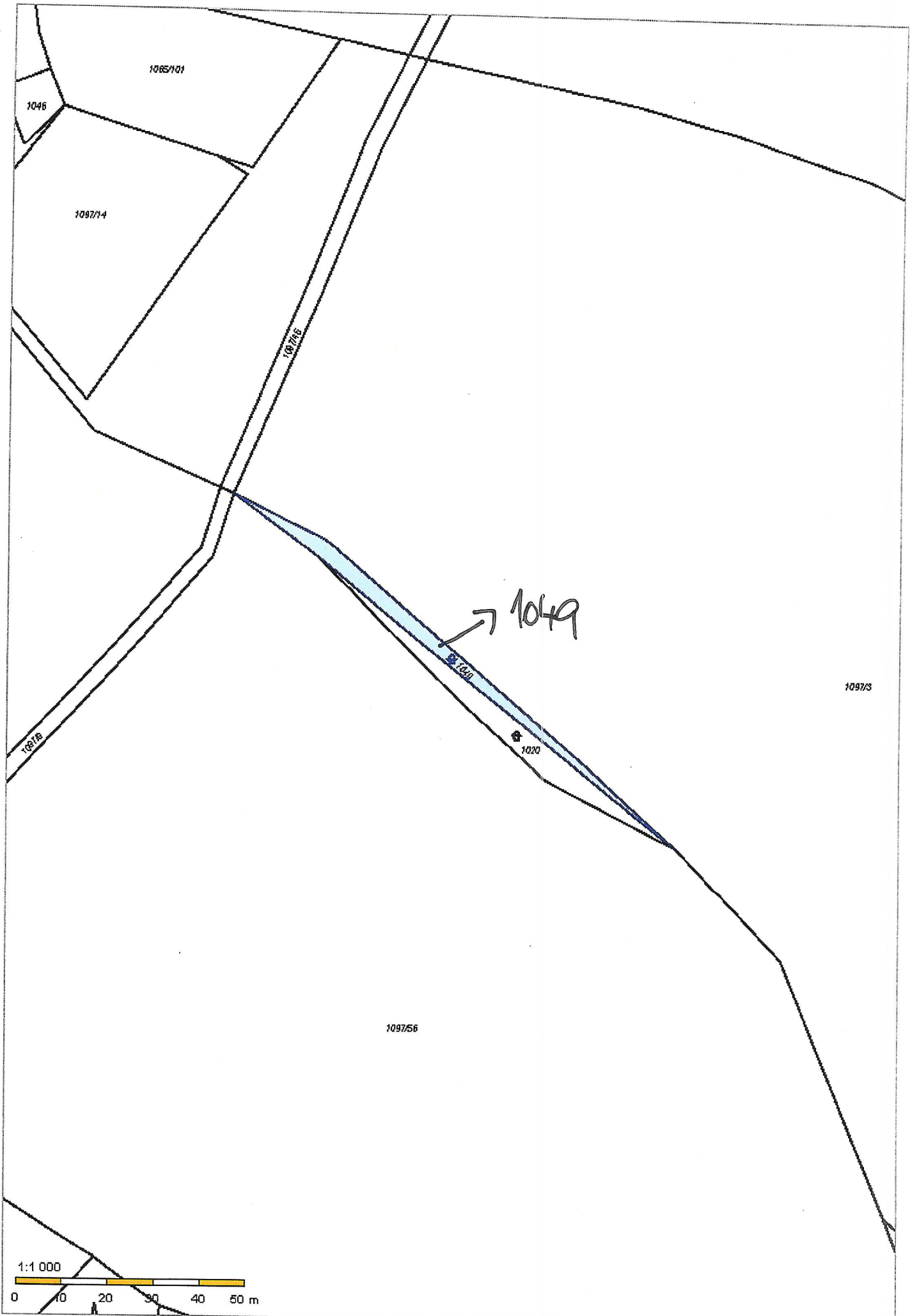
0 20 40 60 80 100 m

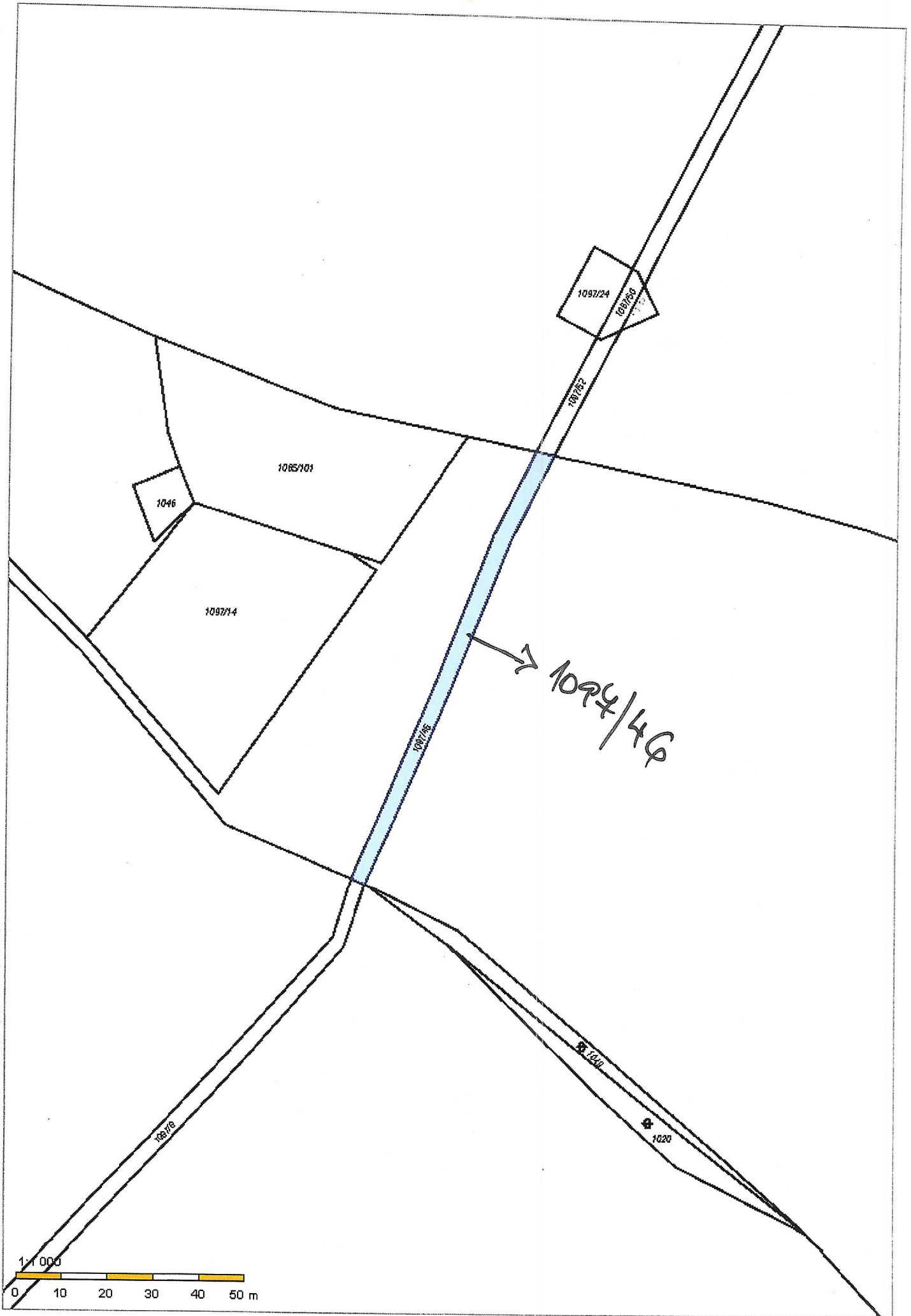


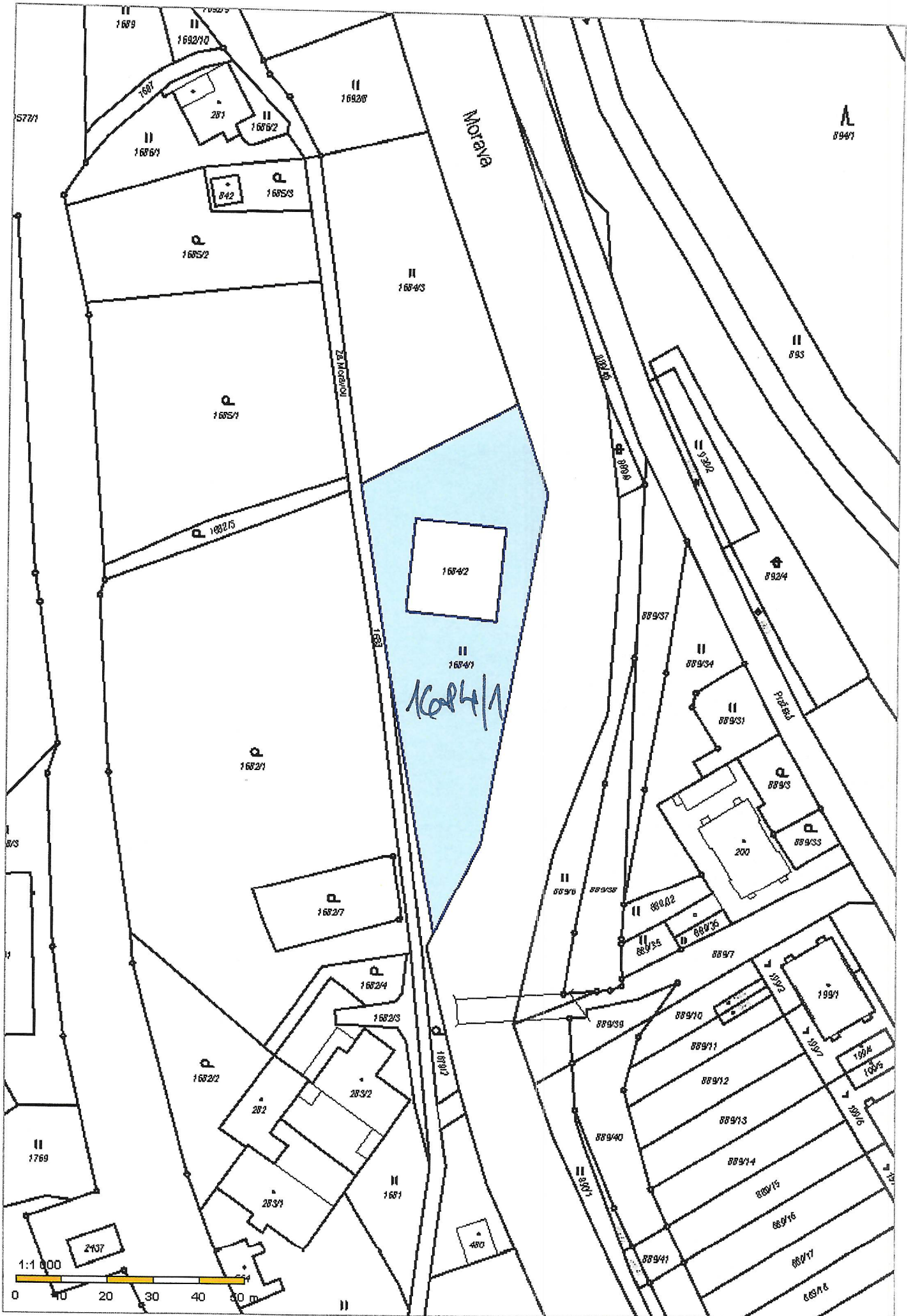


1094/3

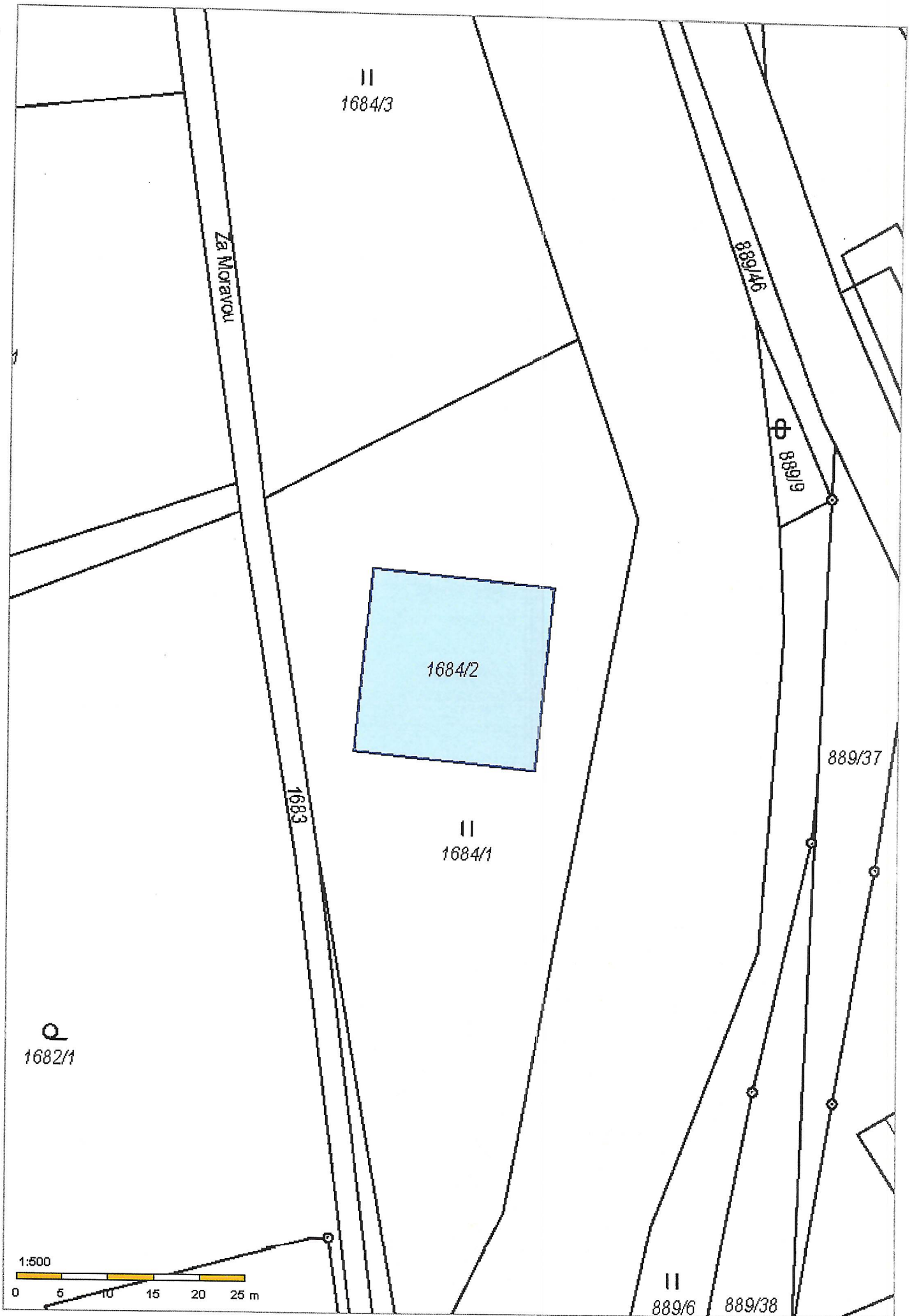












II  
1684/3

Za Moravou

889/46

Φ  
889/9

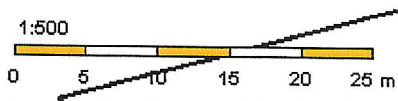
1684/2

889/37

II  
1684/1

1683

Q  
1682/1



II  
889/6

889/38