

Pracoviště: Jesenická 31
Odbor: dopravy
Oddělení: silniční dopravy, SH a dopravních přestupků
Tel.: (+420) 583 388 111
Fax.: (+420) 583 213 587



Váš dopis čj.:
Ze dne: 00.00.0000 00:00:00
Naše čj.: MUSP 51158/2023
Naše sp. zn.: 60768/2022 DOP/MIHL

Vyřizuje: Ing. Michal Hlavatý
Tel.: (+420) 583 388 222
E-mail: michal.hlavaty@sumperk.cz
Datum: 14.4.2023

VEŘEJNÁ VYHLÁŠKA OPATŘENÍ OBECNÉ POVAHY STANOVENÍ MÍSTNÍ ÚPRAVY PROVOZU

Výrok:

Odbor dopravy Městského úřadu Šumperk, jako příslušný správní orgán dle § 124 odst. 6 zákona č.361/2000 Sb., o provozu na pozemních komunikacích a o změnách některých zákonů, ve znění pozdějších předpisů (dále jen „zákon o provozu na pozemních komunikacích“), na základě žádosti od

Město Hanušovice, IČO: 00302546, Hlavní 92, 788 33 Hanušovice

(dále jen „žadatel“), ze dne 13.12.2023 a po předchozím projednání návrhu místní úpravy provozu s dotčeným orgánem, Policií ČR - DI Šumperk, ve smyslu § 77 odst. 3 zákona o provozu na pozemních komunikacích, a kladném stanovisku ze dne 6.2.2023 pod č.j. KRPM-18491-2/ČJ-2023-140906,

v souladu s § 171 zákona č. 500/2004 Sb., správní řád, ve znění pozdějších předpisů (dále jen „správní řád“) a § 77 odst. 5 zákona o provozu na pozemních komunikacích oznamuje vydání opatření obecné povahy, kterým podle ustanovení § 77 odst. 1 písm. c) zákona o provozu na pozemních komunikacích

stanoví

místní úpravu provozu na pozemních komunikacích

místo úpravy:

silnice II/369 ul. Zábřežská a ul. Hlavní a místní komunikace ul. Sportovní a ul. Osvobození v Hanušovicích – viz situace;

způsob vyznačení:

dle odsouhlasených situací, které jsou přílohou tohoto stanovení;

dopravní značení bude umísťovat odborně způsobilá firma (kapitola 6 TP 65), dopravní značení dodá firma, která má platná oprávnění pro provádění těchto prací a prokáže způsobilost pro zajištění jakosti při provádění, osazování a umísťování dopravního značení;

- dopravní značení bude provedeno: **do 31.12.2023;**
- důvod: změna a doplnění dopravního značení v rámci akce: „*Hanušovice, MK ul. Sportovní*“;
- osoba odpovědná za umístění DZ: Město Hanušovice, IČO: 00302546, Hlavní 92, 788 33 Hanušovice, Jan Langer, tel. 603 579 163;
- dodržet zejména:
1. vyhlášku č. 294/2015 Sb., kterou se provádějí pravidla provozu na pozemních komunikacích, v platném znění;
 2. TP 65 „Zásady pro dopravní značení na pozemních komunikacích“;
 3. ČSN EN 12899-1; ČSN EN 1436.

Odůvodnění

Správní orgán obdržel dne 13.1.2023 od žadatele žádost o stanovení místní úpravy provozu na silnici II/369 ul. Zábřežská a ul. Hlavní a na místních komunikacích ul. Sportovní a ul. Osvobození v Hanušovicích, z důvodu změny a doplnění dopravního značení v rámci akce: „*Hanušovice, MK ul. Sportovní*“.

Předloženou žádost správní orgán dle § 77 odst. 3 zákona o provozu na pozemních komunikacích projednal s dotčeným orgánem, Policií ČR - DI Šumperk, který dne 6.2.2023 vydal kladné stanovisko pod č.j. KRPM-18491-2/ČJ-2023-140906.

Vzhledem k tomu, že z návrhu změny dopravního značení vyplývají pro účastníky silničního provozu povinnosti odchylné od obecné úpravy provozu (návrh změny dopravního značení řeší doplnění, úpravu dopravních značek příkazových, zákazových, světelných signálů, dopravních značek upravujících přednost a dodatkové tabulky k nim), správní orgán postupoval při stanovení místní úpravy provozu v souladu s § 77 odst. 5 zákona o provozu na pozemních komunikacích dle ustanovení části šesté správního řádu – opatření obecné povahy.

Dle § 172 odst. 4 správního řádu může kdokoli, jehož práva, povinnosti nebo zájmy mohou být opatřením obecné povahy přímo dotčeny, uplatnit u správního orgánu písemné připomínky. Dle § 172 odst. 5 správního řádu vlastníci nemovitostí, jejichž práva, povinnosti nebo zájmy související s výkonem vlastnického práva mohou být opatřením obecné povahy přímo dotčeny, nebo i jiné osoby, jejichž oprávněné zájmy mohou být opatřením obecné povahy přímo dotčeny, mohou podat proti návrhu opatření obecné povahy písemné odůvodněné námitky ke správnímu orgánu ve lhůtě do 30 dnů ode dne jeho zveřejnění. Zmeškání úkonu nelze prominout. V této lhůtě nebyly správnímu orgánu podány žádné písemné námitky proti návrhu opatření obecné povahy a ani připomínky, a proto správní orgán stanovil místní úpravu provozu vydáním opatření obecné povahy v rozsahu dle předložené žádosti.

Poučení o odvolání

Dle § 173 odst. 1 správního řádu toto opatření obecné povahy **nabývá účinnosti patnáctým dnem po dni vyvěšení**. Dle § 173 odst. 2 správního řádu nelze proti opatření obecné povahy podat opravný prostředek. Dle § 174 odst. 2 správního řádu soulad opatření obecné povahy s právními předpisy lze posoudit v přezkumném řízení.

Příloha:

- situace dopravního značení

Ing. Michal Hlavatý
referent odboru dopravy

Toto opatření obecné povahy musí být vyvěšeno na úřední desce správních orgánů dle rozdělovníku po dobu min. 15 dnů. Po uplynutí stanovené doby vraťte, prosím, potvrzený doklad odboru dopravy Městského úřadu Šumperk.

Vyvěšeno dne:

Sejmuto dne:

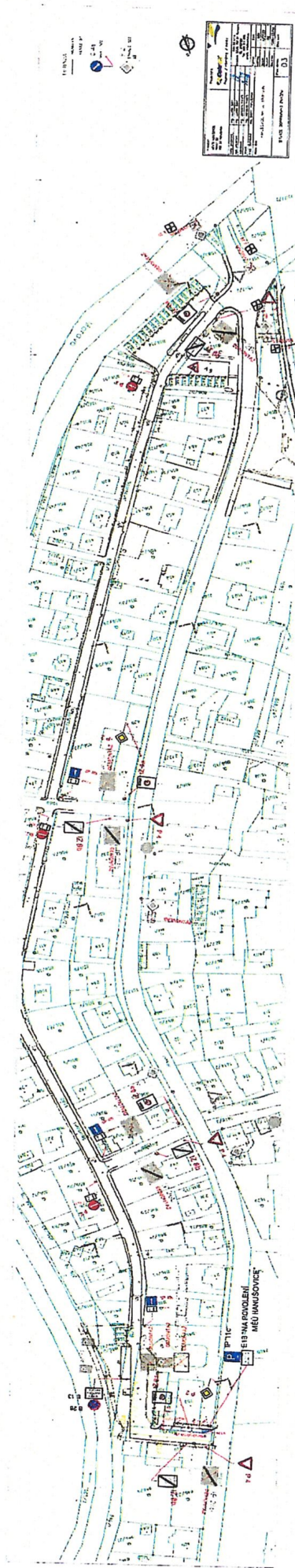
Právní účinky se řídí veřejnou vyhláškou Městského úřadu Šumperk.

Obdrží:

1. Město Hanušovice, Hlavní 92, 788 33 Hanušovice
2. MěÚ Šumperk, nám. Míru č. 1, 787 01 Šumperk – *úřední deska na 15 dnů*
3. MěÚ Hanušovice, Hlavní 92, 788 33 Hanušovice – *úřední deska na 15 dnů*

Na vědomí:

1. Policie ČR, KŘPOK, dopravní inspektorát, Havlíčkova č. 8, 787 90 Šumperk
2. Správa silnic Olomouckého kraje, p.o. Středisko údržby Šumperk, Ztracená 684, 788 13 Víkřovice




STANOVENO
 14.6.2023

ZNÁČKA

DATUM

MĚSTSKÝ ÚŘAD
 ŠUMPERK
 ODBOR DOPRAVY

PODPIS



02 – TECHNICKÁ ZPRÁVA

ZAK.ČÍSLO: 1038-22/dz

VĚC: Dopravní značení (DZ)

AKCE: HANUŠOVICE, MK UL. SPORTOVNÍ

OBJEDNATEL: MĚSTO HANUŠOVICE
Hlavní 92, 788 93 Hanušovice

DATUM: KVĚTEN 2022

PARÉ:



IDENTIFIKAČNÍ ÚDAJE OBJEKTU

Název stavby: **HANUŠOVICE, MK UL. SPORTOVNÍ**

Kraj: Olomoucký
Obec: Hanušovice
Katastrální území: Hanušovice

Popis návrhového stavu:

Na ul. Sportovní v Hanušovicích byla navržena „Zóna 30“ oproti stávající „Obytné zóně“. Dále byla část ulice Sportovní navržena jako jednosměrná (vjezd cyklistů v protisměru povolen) s ohledem na její stávající šifrové parametry a parkování vozidel při okrajích vozovky. V místech zdroje vody pro hasiče bylo navrženo DZ „Zákaz zastavení“ tak, aby měla cisterna možnost zastavit u hydrantu. Návrhem DZ „V12c Zákaz zastavení“ bude zamezeno stání při okraji komunikace tam, kde je průjezd vozidla cisterny Hasičů.

Dokumentace navrhuje místní úpravu provozu:

Opatření obecné povahy:

Je navrženo svislé dopravní značení „B28+E13“ Zákaz zastavení + text MIMO VOZIDEL HASIČŮ

A dále:

Je navrženo vodorovné dopravní značení „V12a“ Žlutá klikatá čára před místem pro čerpání vody hasiči, „V12c“ Zákaz zastavení

Je navrženo svislé dopravní značení „P4b + E12a“ Jednosměrný provoz + Jízda cyklistů v protisměru – 3 kusy.

Je navrženo svislé dopravní značení „B2 + E12b“ Zákaz vjezdu všech vozidel + Vjezd cyklistů v protisměru povolen – 3 kusy.

Je navrženo svislé dopravní značení „P4 + E2b“ – Dej přednost v jízdě + Tvar křižovatky – 1 kus.

Je navrženo svislé dopravní značení „P4“ – Dej přednost v jízdě – 3 kusy.

Je navrženo svislé dopravní značení „P2“ – Hlavní pozemní komunikace – 2 kusy.

Je navržena výměna svislého dopravního značení tvaru křižovatky „E2b“ Tvar křižovatky – 3 kusy.

Je navržena demolicí svislého dopravního značení „E2d“ - 1 kus, „P 26a“ - 4 kusy, „P 26b“ - 4 kusy, „P11a+E13“ - 1 kus.

Je navrženo svislé dopravní značení „JZ 8a“ - Zóna s dopravním omezením – 4 kusy.

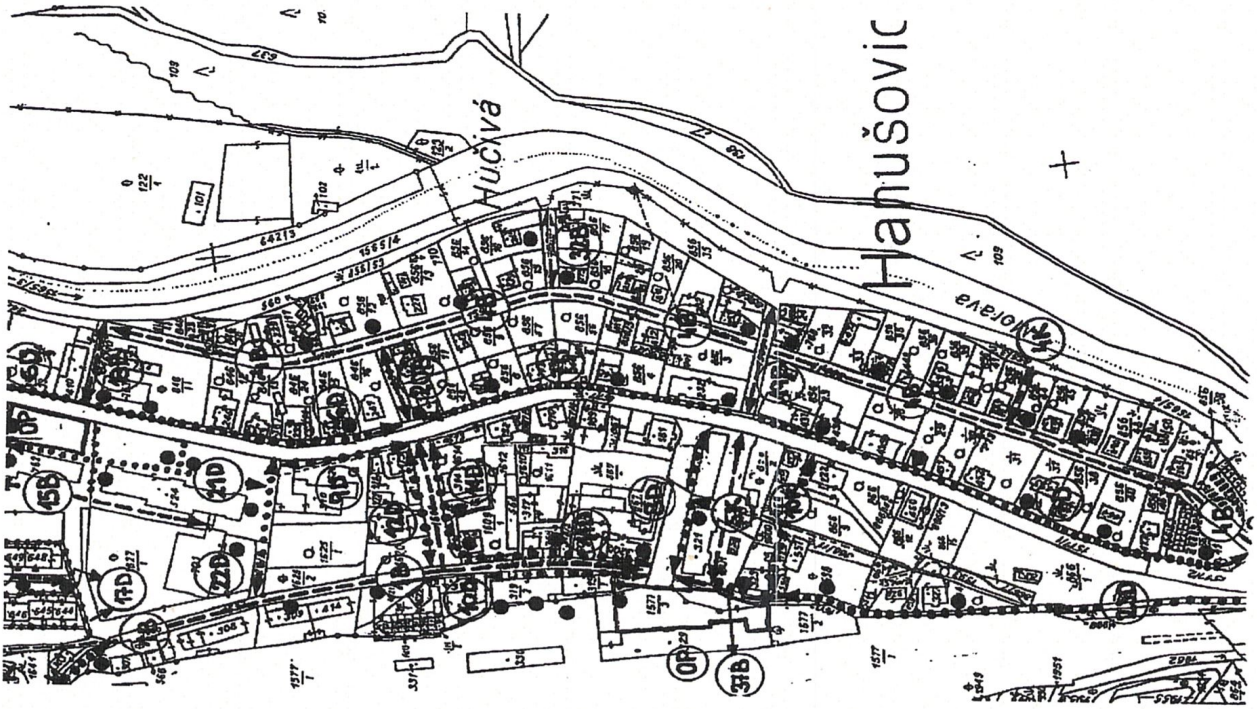
Je navrženo svislé dopravní značení „JZ 8b“ - Konec zóny s dopravním omezením – 4 kusy.

Je navrženo svislé dopravní značení „A9“ Provoz v obou směrech – 1 kus.

Je navrženo nové svislé dopravní značení „P11c + E13“ Parkoviště podélné stání + text NA POVOLENÍ MĚU HANUŠOVICE.

Je navrženo vodorovné dopravní značení „V10a (0,125), V10d (0,5/0,5/0,25), V13a“

Místní komunikace je v pasportu města Hanušovice s označením „4B, 18B“



Místní část: HANUŠOVICE

Kat.území : HANUŠOVICE

1.

číslo M K	číslo podrob. situace	číslo parcely dle KN	vlastnictví obce		nesoulad mezi mapou a terénem
			ano	ne	
1 B	5,7	1645,1637	/		
2 B	4	1618 862/10,2238/2	/		/
3 B	11,12	2233,2196/2 1466/2 - #12/1	/		/
4 B	4,5	1553,1555	/		
5 B	4,3	1590,856/1	/		
6 B	3,4	862/10	/		
7-B	4	1951,863/3	/		
8 B	8	1522/1	/		
9 B	7	1513/2,1513/1 1657	/		
10 B	7	1665	/		
11 B	5	1645/1	/		
12 B	8	1645/1	/		
13 B	8	748	/		
14 B	7	800/2,801/1,757 801/3	/		část v nové trase
15 B	5	846/5,845/32 842/8	/		
16 B	8	st. 524	/		
17 B	8	1522/1 1522/1,1522/3	/		
		744/10	/		
		707/5	/		
		707/8	/		
18 B	5	846/10	/		
19 B	5	1599	/		
20 B	5	1586	/		
21 B	4	2286/2,2286/1	/		
		2233	/		
22 B	4	2254,2263,2266 2267,2268,2274 2277,2278,2285 2282	/		nová trasa
		2259,2264	/		
		ku.Hynčice 135	/		

Místní část : HANUŠOVICE
 Kat.území : HANUŠOVICE

3.

Číslo M K	Číslo podrob. situace	Číslo parcely dle KN	vlastnictví obce		nesoulad mezi mapou a terémem
			ano	ne	
1 D	7,8	1521/1	/	/	
2 D	7	897/3	/	/	
3 D	7	879/2,897/2 897/4,879/1 897/5,884	/	/	
4 D	7	2293/3 2293/1,1486/2 st.133	/	/	
5 D	7	1517 st.174 st.195,846/3 1591,846/8 st.198, st.196/1 856/49	/	/	
6 D	5,7	1517/2	/	/	
7 D	5	st.175	/	/	
8 D	5	1577/3,1601	/	/	
9 D	9	st.310, st.475/1 1626	/	/	
10 D	4	st.319/1, st.319/2 1603	/	/	
11 D	5	1609/2, 1607 1606, st.318/1 st.318/2, st.320/2 st.320/1 1618 1605	/	/	

V Šumperku: Květen 2022

Kontroloval: Ing. Luděk Cetr
 Vypracoval: Ing. Jaroslav Havlík

FOTODOKUMENTACE stávajícího stavu

Stávající stav – ulice Sportovní v Hamušovicích

