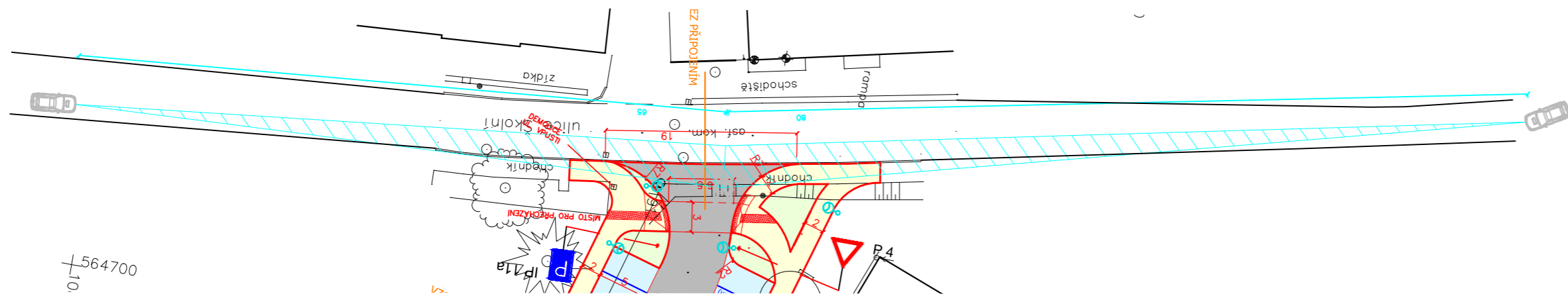
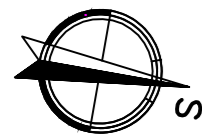
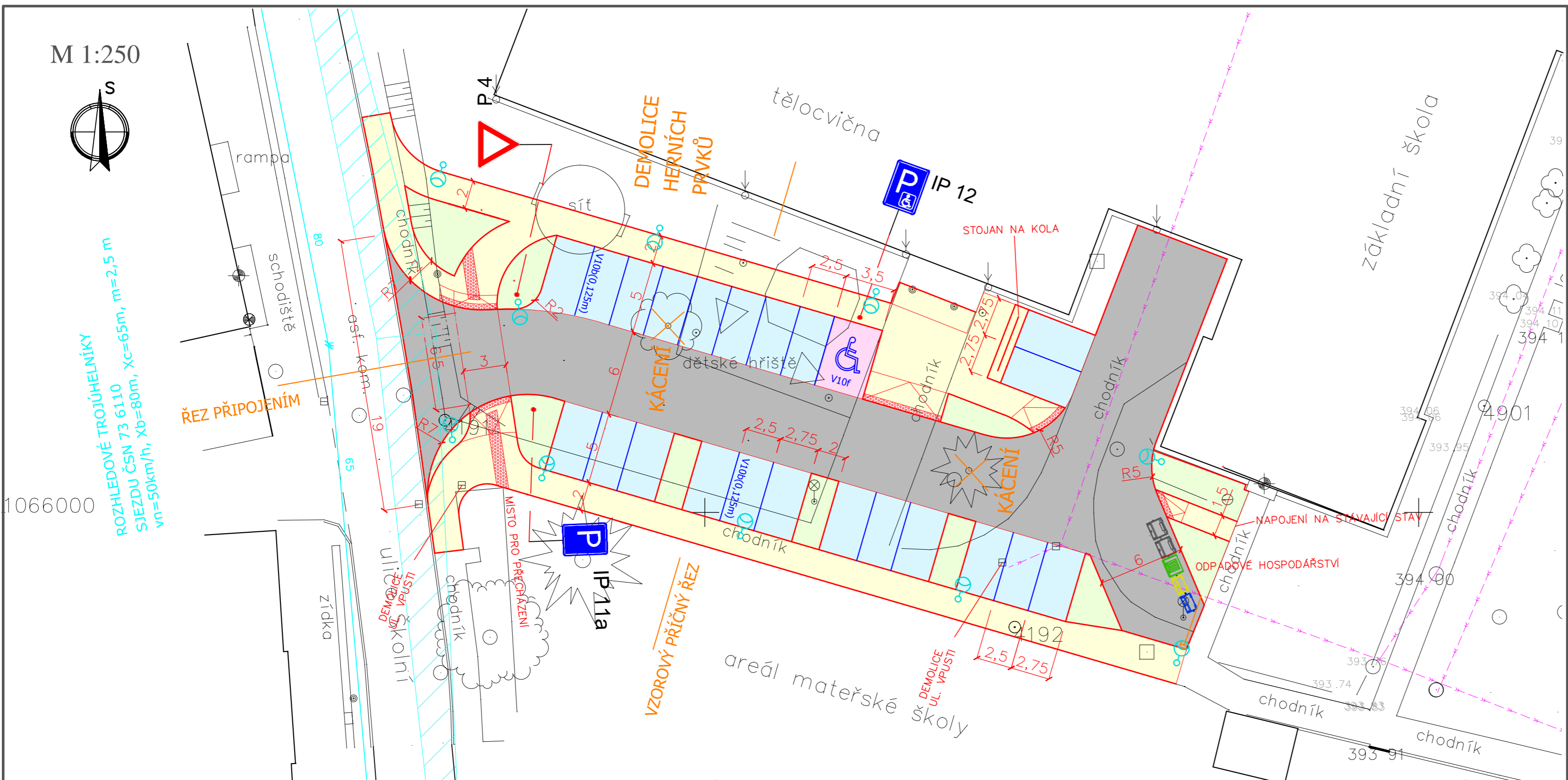


M 1:500



M 1:250



LEGENDA :

- stávající hrany
- navrhované hrany
- nové VDZ

sloup VO

podzemní vedení - stávající dešťová kanalizace

LEGENDA PLOCH:

- PLOCHA VOZOVKY - ASFALTBETON
- PLOCHA PARKOVACÍCH MÍST - ZATRAVŇOVACÍ BETONOVÁ DLAŽBA
- PLOCHA CHODNÍKU - ZÁMKOVÁ DLAŽBA (100/200/60 mm)
- PLOCHA MÍSTA PRO INVALIDY - ZÁMKOVÁ DLAŽBA (200/100/80 mm)
- PLOCHA SLEPECKÁ DLAŽBA - (200/100/60 mm, přírodní, broková)
- PLOCHA ZELENÉ

Výškový systém B.p.v.
Souřadnicový systém S.JTSK

Investor: Město Hanušovice Hlavní 92, 788 33 Hanušovice IČ: 00302546 DIČ: CZ00302546		Projektant: Projekce / inženýring / stavby	
Zodp. projektant	Ing. Luděk Cekr		Cekr CZ s.r.o. Mazalova 57/2, 787 01 Šumperk IČ: 27821251 Tel: 588 517 980 email: info@cekr.cz.eu
Ved. projektant	Ing. Luděk Cekr		
Vypracoval	Ing. Jaroslav Havlík		
Kreslil	Ing. Jaroslav Havlík	Formát	3A4
Kraj: Olomoucký	Kat. území: Hanušovice	Měřítko	1: 250
Název akce		Datum	V/2021
HANUŠOVICE – PARKOVIŠTĚ U ZŠ		Stupeň	DUSP
		Zak.číslo	1050–21/2
SITUACE POZEMNÍ KOMUNIKACE		Číslo výkresu	Číslo paré
		D1.1.2a	