

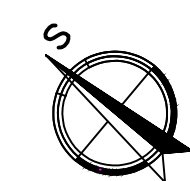


- LEGENDA :**
- stávající hrany
 - navrhované hrany
 - hrany KN
 - nové VDZ
 -  kabel VO + sloup VO
 -  ul. vpust' s' přípojkou
 - chránička CETIN
 - mech. ochrana kabelu CETIN

- LEGENDA stávajících IS:**
- - - podzemní vedení - NN
 - - - nadzemní vedení - NN
 - - - podzemní vedení - VN
 - - - nadzemní vedení - VN
 - - - podzemní vedení - vodovod
 - - - podzemní vedení - dešťová kanalizace
 - - - podzemní vedení - jednotná kanalizace
 - - - podzemní vedení - splašková kanalizace
 - - - podzemní vedení - CETIN
 - - - podzemní vedení - ČD TELEMATIKA
 - - - podzemní vedení - STL plynovod
 - - - plánovaná trasa T-mobile



Výškový systém B.p.v.
Souřadnicový systém S.JTSK

Investor: Město Hanušovice Hlavní 92, 788 33 Hanušovice IČ: 00302546 DIČ: CZ00302546		Projektant:  Projekce / inženýring / stavby	
Zodp. projektant	Ing. Luděk Cekr		Cekr CZ s.r.o. Mazalova 57/2, 787 01 Šumperk IČ: 27821251 Tel: 588 517 980 email: info@cekr.cz
Ved. projektant	Ing. Luděk Cekr		
Vypracoval	Ing. Jaroslav Havlík		
Kreslil	Ing. Jaroslav Havlík		
Kraj: Olomoucký	Kat. území: Hanušovice	Formát	4A4
Název akce		Měřítko	1:250
HANUŠOVICE – PARKOVIŠTĚ U ZŠ		Datum	V/2021
		Stupeň	DUSP
		Zak.číslo	1050-21/2
KOORDINAČNÍ SITUAČNÍ VÝKRES		Číslo výkresu	C3
		Číslo paré	