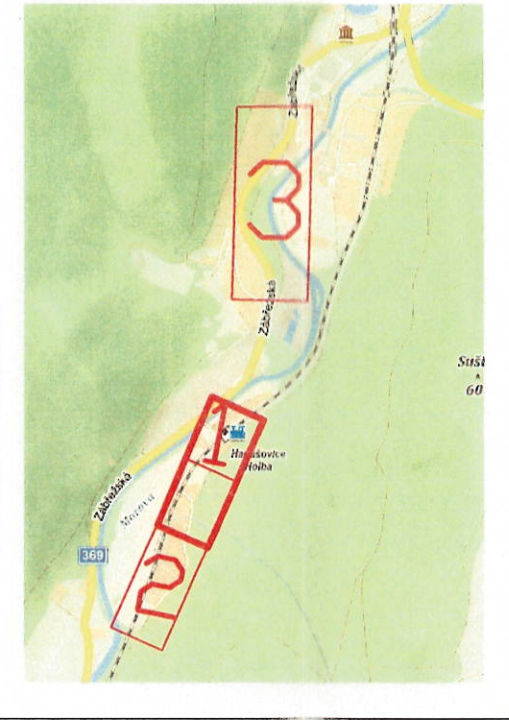


MĚSTSKÝ ÚŘAD HANUŠOVICE  
odbor výstavby  
Dokumentace je ověřena a je součástí  
územního rozhodnutí  
Spis. zn. Výst. / 3021/2021/Jm  
ze dne: 15. 2. 2022  
vedoucí odboru výstavby

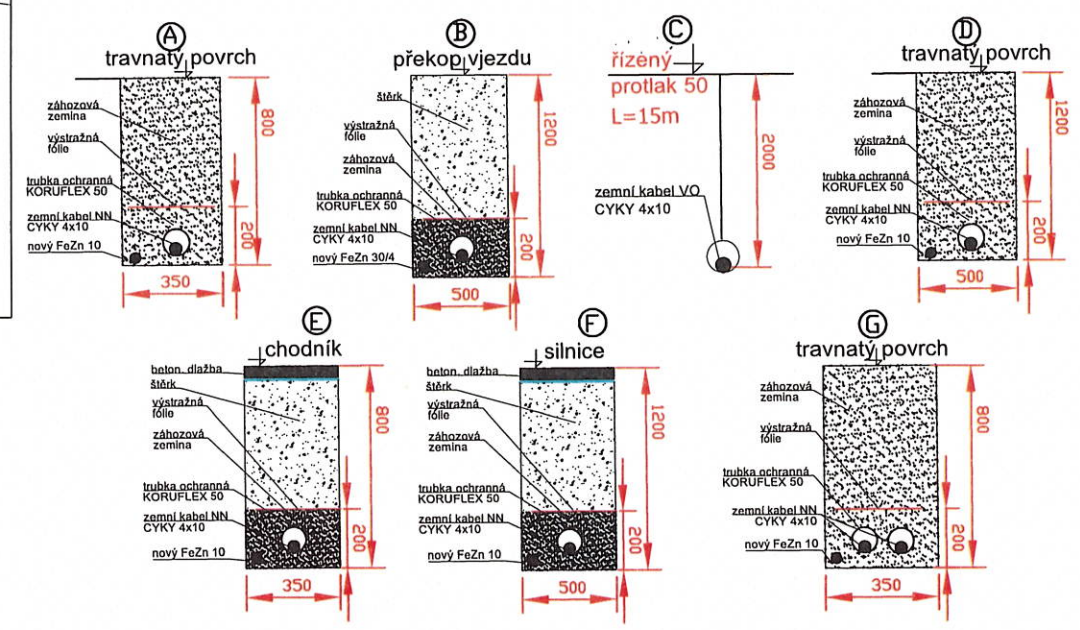
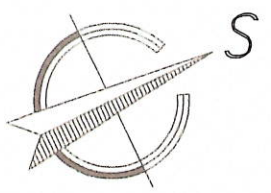


**LEGENDA**

hranice místní komunikace	—
plot – drátěný	—
<b>STAVAJÍCÍ SÍŤ</b>	
KANALIZACE SPLAŠKOVÁ	—
VODOVODNÍ ŘÁD	—
ZEMNÍ VEDENÍ NNK	—
<b>PROJEKTOVANÉ SÍŤE</b>	
NOVÉ ZEMNÍ VEDENÍ VO	—
délka trasy kabelu CYKY 4x10 – 744 m	
NOVÉ NADZEMNÍ VEDENÍ VO	—
délka trasy kabelu AES 2x25 – 30 m	

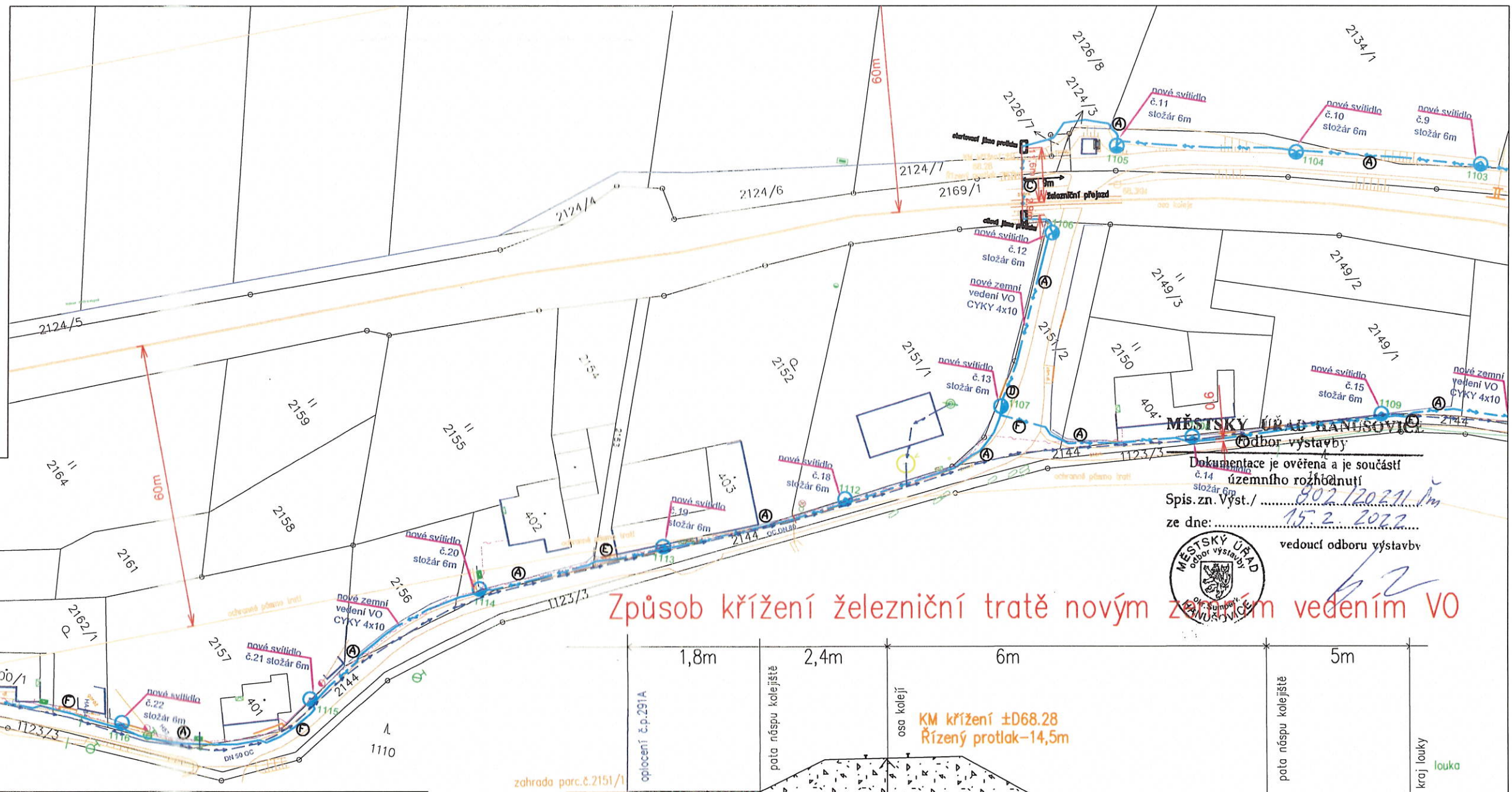
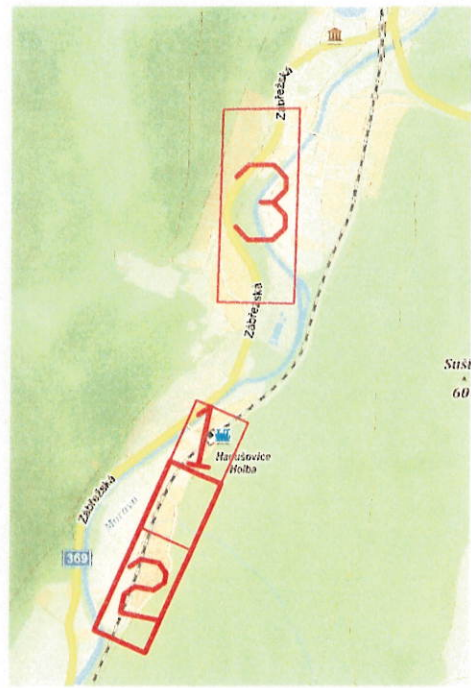
Polohu podzemních vedení a zařízení nelze vytyčovat odměřováním na výkrese  
Před zahájením stavby je nezbytné vytyčit všechny podzemní sítě dotčených lokalit  
§ 4.vyhl. č.10/74 sb. o geodetických pracích ve výstavbě před zahájením stavby  
Prostory venkovních vedení rozvodných zařízení jsou stanoveny jako NEBEZPEČNÉ  
Ochrana před nebezpečným dotykem živých částí dle PNE 33 0000-1:  
NN – polohou, izolací, krytím  
Ochrana před nebezpečným dotykem neživých částí dle PNE 33 0000-1:  
NN – samočinným odpojením od zdroje. síť TN-C

katastrální území:  
637203 Hanušovice  
mapový list: KMD



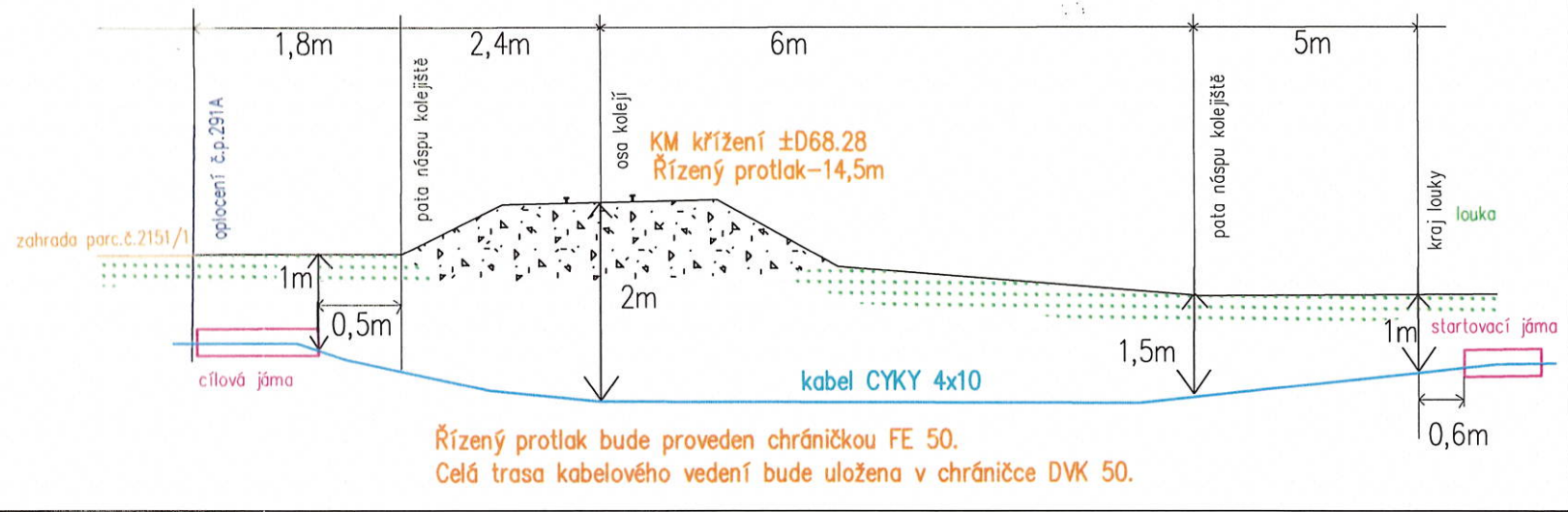
Odpovědný projektant:	Ing. Zdeněk Šoustal	EMONTAS, s.r.o. Jiráskova 1273/7A 779 00 Olomouc
Vypracoval:	Marcel Krmíček	
Investor:	Město Hanušovice, Hlavní 92, 788 33 Hanušovice	Datum: 02/2021
Místo:	Hanušovice, ul. Pod Hradem, k.ú. Hanušovice	Formát: A3
Název akce:	Hanušovice – Pod Hradem, stezka, nové VO	Měřítko: 1:1000
Objekt:	nové vedení veřejného osvětlení	Zakázka: ZAJ-2020-96
Název výkresu:	Situace 1 – zájmové území stavby nový stav	Stupeň: DUS
		Soubor: VO_Hanusovice-situZUS
		Č. výkresu: C.2.a





MĚSTSKÝ ÚŘAD HANUŠOVICE  
 Odbor výstavby  
 Dokumentace je ověřena a je součástí  
 územního rozhodnutí  
 Spis. zn. Výst./ ..... 802/2021/1m  
 ze dne: ..... 15. 2. 2022 .....  
 vedoucí odboru výstavby

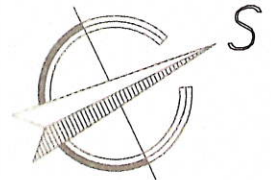
### Způsob křížení železniční tratě novým zemním vedením VO



Řízený protlak bude proveden chráničkou FE 50.  
 Celá trasa kabelového vedení bude uložena v chráničce DVK 50.

### LEGENDA

- hranice místní komunikace —————
- plot-drátěný —————
- STÁVAJÍCÍ SÍŤ**
- KANALIZACE SPLAŠKOVÁ ————
- VODOVODNÍ ŘÁD ————
- ZEMNÍ VEDENÍ NNK ————
- PROJEKTOVANÉ SÍŤE**
- NOVÉ ZEMNÍ VEDENÍ VO ————
- délka trasy kabelu CYKY 4x10 – 744 m
- NOVÉ NADZEMNÍ VEDENÍ VO ————
- délka trasy kabelu AES 2x25 – 30 m

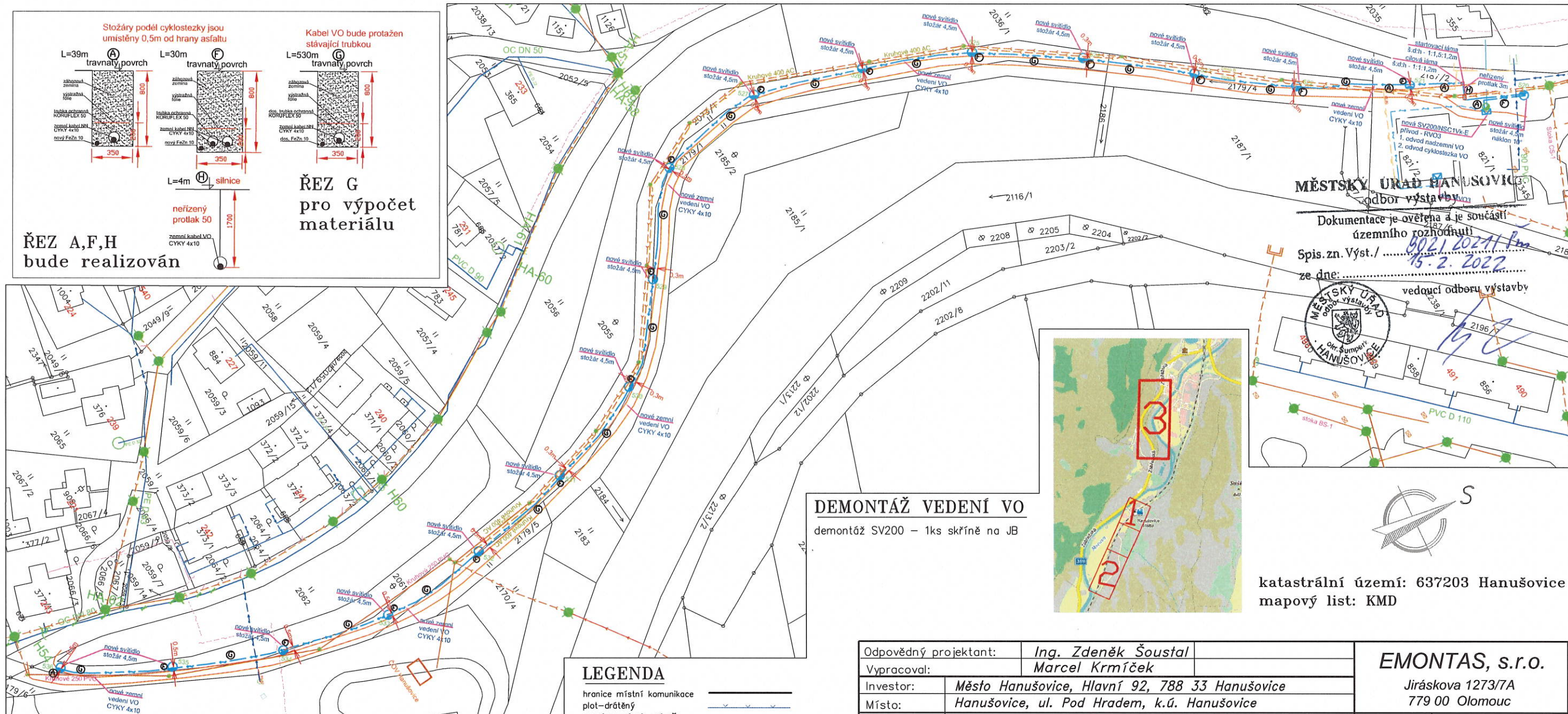
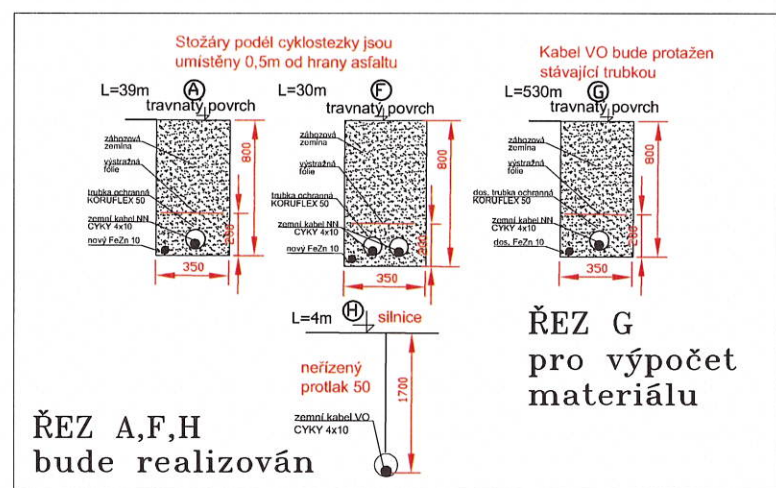


katastrální území:  
 637203 Hanušovice  
 mapový list: KMD

Polohu podzemních vedení a zařízení nelze vytyčovat odměřováním na výkrese  
 Před zahájením stavby je nezbytné vytyčit všechny podzemní sítě dotčených lokalit  
 § 4.vyhl. č.10/74 sb. o geodetických pracích ve výstavbě před zahájením stavby  
 Prostory venkovních vedení rozvodných zařízení jsou stanoveny jako NEBEZPEČNÉ  
 Ochrana před nebezpečným dotykem živých částí dle PNE 33 0000-1:  
 NN – polohou, izolací, krytím  
 Ochrana před nebezpečným dotykem neživých částí dle PNE 33 0000-1:  
 NN – samočinným odpojením od zdroje, síť TN-C

Odpovědný projektant:	Ing. Zdeněk Šoustal	<b>EMONTAS, s.r.o.</b> Jiráskova 1273/7A 779 00 Olomouc
Vypracoval:	Marcel Krmíček	
Investor:	Město Hanušovice, Hlavní 92, 788 33 Hanušovice	Datum: 02/2021
Místo:	Hanušovice, ul. Pod Hradem, k.ú. Hanušovice	Formát: A3
Název akce:	Hanušovice – Pod Hradem, stezka, nové VO	Měřítko: 1:1000
Objekt:	nové vedení veřejného osvětlení	Zakázka: ZAJ-2020-96
Název výkresu:	Situace 2 – zájmové území stavby nový stav	Stupeň: DUS
		Soubor: VO_Hanusovice-situZUS
		Č. výkresu: C.3

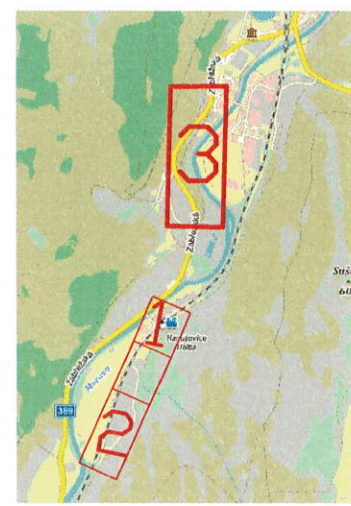
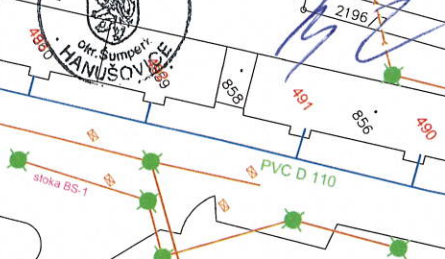




MĚSTSKÝ ÚŘAD HANUŠOVIC  
odbor výstavby

Dokumentace je ověřena a je součástí územního rozhodnutí  
Spis. zn. Výst./ ..... 802/2021/Pm  
ze dne: ..... 15. 2. 2022

vedoucí odboru výstavby



katastrální území: 637203 Hanušovice  
mapový list: KMD

**DEMONTÁŽ VEDENÍ VO**  
demontáž SV200 – 1ks skříně na JB

**LEGENDA**

hranice místní komunikace	—
plot-drátěný STÁVAJÍCÍ SÍŤ	—
KANALIZACE SPLAŠKOVÁ	—
VODOVODNÍ RÁD	—
VEŘEJNÉ OSVĚTLENÍ	—
PLYNOVOD	—
ZEMNÍ VEDENÍ NNK	—
<b>PROJEKTOVANÉ SÍŤE</b>	—
NOVÉ ZEMNÍ VEDENÍ VO	—
délka trasy kabelu CYKY 4x10 – 603 m	—
svod AYKY 4x25 – 9 m	—

Polohu podzemních vedení a zařízení nelze vytyčovat odměřováním na výkrese  
Před zahájením stavby je nezbytné vytyčit všechny podzemní sítě dotčených lokalit  
§ 4.vyh1. č.10/74 sb. o geodetických pracích ve výstavbě před zahájením stavby

Prostory venkovních vedení rozvodných zařízení jsou stanoveny jako NEBEZPEČNÉ  
Ochrana před nebezpečným dotykem živých částí dle PNE 33 0000-1:  
NN – polohou, izolací, krytím

Ochrana před nebezpečným dotykem neživých částí dle PNE 33 0000-1:  
NN – samočinným odpojením od zdroje, síť TN-C

Odpovědný projektant:	Ing. Zdeněk Šoustal
Vypracoval:	Marcel Krmíček
Investor:	Město Hanušovice, Hlavní 92, 788 33 Hanušovice
Místo:	Hanušovice, ul. Pod Hradem, k.ú. Hanušovice
Název akce:	Hanušovice – Pod Hradem, stezka, nové VO
Objekt:	nové vedení veřejného osvětlení
Název výkresu:	Situace 3 – zájmové území stavby nový stav

<b>EMONTAS, s.r.o.</b>	
Jiráskova 1273/7A 779 00 Olomouc	
Datum:	02/2021
Formát:	3xA4 (297x550)
Měřítko:	1:1000
Zakázka:	ZAJ-2020-96
Stupeň:	DUS
Soubor:	VO_Hanusovice-situZUS
Č. výkresu:	C.2.c